

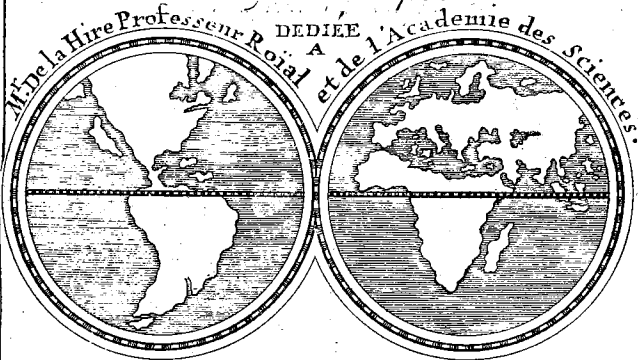
# INTRODUCTION

ALA

## GEOGRAPHIE

Avec une Description Historique  
Sur toutes les parties de la Terre .

Par N. DE FER Geographe de  
Sa Majesté Catholique .




A PARIS

Chez le S<sup>r</sup>. Danet-Gendre de l'Auteur sur le  
Pont Notre Dame a la Sphère Royale avec P. du R.

M. DCC. XVII .

SECONDE EDITION .

Augmentée des Longitudes et Latitudes des  
Principales Villes. Suivant les dernières  
Observations





MAPPE-MONDE OU CARTE GENERALE DE LA TERRE,  
Dressée sur les observations de M.<sup>rs</sup> de l'Academie Royale des Sciences.  
Par N. de Fer.

Geographe de MONSIEUR LE DAUPHIN.

A Paris

Chez l'Auteur, dans l'Isle du  
Palais a la Sphère Royale  
Avec privil. du Roy  
1717.











# INTRODUCTION

## ALA

# GEOGRAPHIE



A Geographie, est une science qui enseigne la position de toutes les Regions de la Terre les vnes à l'égard

des autres, et par rapport au Ciel.

On la divise ordinairement en quatre parties, *Division*  
 Geographie, Chorographie, Topographie, et Hydrographie.

La Geographie embrasse la description de la surface de la masse terrestre composée de Terre et d'Eau, c'est ce qu'elle fait par un Globe Terrestre, Mappede-Monde, ou Carte Universelle en deux Plans Hemispheres.

Comme on ne peut pas découvrir toutes les parties d'un Globe d'un seul aspect, il n'a pas été possible de représenter à l'œil toute la surface de la Terre dans une seule figure plate, on a donc été obligé de la partager en deux, et on donne à chacune de ces figures ce nom Grec Hemisphere.

La Chorographie, est une Description d'une Region particuliere ou d'un grand Pais, comme de la France, de l'Espagne, &c.

La Topographie, est une Description d'une Place et de son Paisage, le dessein d'une Terre, comme de Versailles et de ses environs, &c.

L'Hydrographie, est la Description des Eaux que forment les Fleuves, les Rivieres et la Mer, et dont la surface avec celle des Terres compose la superficie du Globe Terrestre. On peut encore la diviser en Cosmographique et Historique.

La Cosmographique, est la Description de l'Univers, qui divise le Globe terrestre par les Oppositions, par les ombres, par les Zones, et par les Climats.

L'Historique, regarde le Gouvernement, les Forces, la Religion et les mœurs des Peuples qui l'habitent.

La Geographie, a deux sortes de Termes, les vns appartiennent proprement à la Terre; et les autres à la Mer.

Termes Geographiques qui regardent.  
la Terre.

Termes. Continent ou Terre-Ferme, est une grande partie de la Terre qui contient plusieurs Regions tout d'une piece.



*Isle, est vne Terre environnée d'Eau.*

*Presqu'Isle, est vne espace de Terre qui est presque vne Isle.*

*Isthme, est vne étendue de Terre serrée par deux Mers, et qui tient neanmoins à la Terre par vn peu d'Espace.*

*Pas, Cols, Pertuis, Ports ou Portes, sont des Passages Etroits qui sont dans les Montagnes, par ou l'on passe d'un País à vn autre.*

*Cap, est vne avance de terre dans la Mer, en maniere de Montagne. et lors qu'il n'y a point d'elevation on la nomme Pointe.*

*Greve, est le bord de la Mer, que le Flux et Reflux couvre et decouvre.*

*Dunes, sont des petites Colines de Sable sur les bords de la Mer; on appelle aussi Dunes et Falaises, les hautes terres des Costes.*

*Montagnes, sont des parties de la Terre fort élevées.*

*Tertres et Coteaux, sont de petites elevations de terre.*

*Plaine, est vne étendue de terre qui d'ordinaire est entourée de Montagnes.*

*Forest, est vne espace de Terre couverte de grands Arbres.*

*Empire, Royaume ou Etat, est vne étendue de*

*Pais, comprenant vne ou plusieurs Provinces  
Suyettes a vn Souverain*

Termes qui regardent l'Eau .  
*Ocean, est l'amas des eaux qui environnent la  
Terre*

*Mers, sont de grands assemblages d'Eaux, dont  
la plus part se communiquent à l'Ocean*

*Golfe, ou Sein, est vne étendue de Mer qui  
s'avance dans les terres .*

*Detroit, est vne étendue d'Eau ou Canal en-  
tre deux terres peu éloignées, par ou deux*

*Mers se communiquent, on l'appelle encore  
Bosphore, Bras de Mer, ou Manche .*

*Rade, est vn lieu propre a mouiller l'ancre,  
et ou les Vaisseaux sont a l'abri du gros vent .*

*Riviere, est vn courant d'Eau qui prend sa  
naissance d'un Lac, d'un Etang, d'une Fontai-  
ne, ou de quelques Sources, et qui en coulant  
toujours ne conserve pas son nom jus qu'à  
la mer, comme la Marne, l'Oyse, et la Saone,  
qui sont de grandes Rivieres, qui en se jet-  
tant dans d'autres, perdent leurs noms, au  
contraire des grandes Rivieres qui portent  
leurs eaux et leurs noms jus qu'à la Mer, com-  
me le Rhosne, la Loire, la Seine &c. aux  
quelles on peut donner le nom de Fleuves .*

*Lac, est vn amas d'Eau environné de terre,*



et qui n'est pas assez considerable pour porter le nom de Mer. Ily a quelques vns de ces Lacs qui se communiquent a la Mer par quelques Rivieres ou Detroits.

Etang, est vne étendue d'Eau plus petite que le Lac, et qui est soutenue par vne Digue ou Chaussée.

Marais, est vne grande étendue d'eau peu profonde, couverte de joncs, et dont la plus grande partie se desseche dans les grandes chaleurs.

Conflant, est l'endroit ou vne Riviere se joint a vne autre.

Bouche, ou Embouchure d'un Fleuve ou d'une Riviere est l'endroit ou il sort de son lit pour entrer dans vn Lac, dans vne Mer, ou dans quelque autre Riviere.

Canal, est vne Riviere artificielle faite pour la navigation ou pour desseicher vn Pais marécageux, ou bien pour faire la communication d'une Mer ou d'une Riviere avec vn autre.

Tel est le nouveau Canal d'Orleans pour la communication des Rivieres de Seine et Loire, et celui de Languedoc pour la communication des deux Mers Océane et Méditerranée.

Avant que d'entrer dans vn plus grand détail de la Terre et de l'Eau, il est à propos de donner la correspondance du Globe terrestre

*ou Mappede-monde avec la Sphere Celeste par les Cercles, les Lignes, et les Points qui y sont imaginez.*

### De la Sphere .

*Les Astronomes ont inventé un instrument rond et mobile composé de divers Cercles, et de différentes parties nommée Sphere, dont l'axe est une ligne droite qui traverse diametralement la Sphere, et sur la quelle elle se meut .*

*On distingue sur cette Sphere trois sortes de Points ; Cardinaux, Collateraux, et Verticaux . Le Point du Pole Arctique ou Septentrional, celui du Pole Antarctique ou meridional ; les Points qui marquent l'orient et l'Occident sont les quatre Points Cardinaux .*

*Les Points qu'on appelle d'Orient d'Eté et d'Orient d'Hyver, d'Occident d'Eté et d'Occident d'Hyver, sont les Collateraux, et le Zenith et Nadir, sont les Verticaux . Le Zenith est le point le plus élevé directement sur notre tête ; et le Nadir celui qui luy est diametralement opposé .*

*Dans la Sphere il y a dix Cercles, six grands et quatre petits . le Meridien, l'Horison, l'Equateur, le Zodiaque le Colure des Solstices et le Colure des Equinoxes, sont les six grands Cercles qui ont un même centre que la Sphere, et qui avec les deux Tropiques du Cancer et du Capricorne,*











et les deux Polaires composent la Sphere ; ces quatre derniers petits Cercles ont leurs centres différent de celui de la Sphere .

DU Meridien .

Tous les Cercles ou Lignes tirées d'un Pole à l'au. Meridien. tre sont nommez Meridiens , le Soleil étant arrivé au Meridien d'un lieu il y est mi'dy , et marque sur l'Equateur et sur le Parallele les degrez de longitude .

DE L'Horison .

L'Horison borne la Vuë du Ciel et de la Terre ; il y Horison. en a de deux sortes ; le Rationel et le Sensible ; le rationel divise l'Hemisphere que nous voyons d'avec celui qui nous est caché .

Le Sensible est la partie de la Terre qu'on voit autour de soy , quand on est en pleine campagne ou sur Mer . Il est dit Horison du mot Grec Ori. zo , qui signifie border . L'Horison rationel se peut regarder de trois sortes , dans les trois positions qu'on fait de la Sphere droite , oblique et parallele comme on peut voir par la Figure .

DE L'Equateur .

L'Equateur est ainsi nommé , à cause qu'il par. Equateur. tage la Sphere en deux parties égales , et qu'il sert de mesure à tous les autres , égalant par un mouvement réglé , leur mouvement irregulier , il est nommé Equinoctial , par ce que le Soleil

*étant arrivé sous ce Cercle il y a Equinoxe, les jours et les nuits, étant égales par toute la Terre ce qui arrive deux fois l'an aux environs du 21 de Mars et du 22. de Septembre.*

### DU ZODIAQUE.

*Zodiaque.* Le Zodiaque est un Cercle oblique, et qui comprend dans sa largeur toutes les Etoilles qui composent les douze Signes, qui par cette raison sont appellez du Zodiaque; ce Cercle est divisé en deux par le milieu de sa largeur par une ligne nommée Ecliptique du mot Grec Eclipo, qui signifie de faillir, c'est sur cette ligne que se font les Eclipses.

*Ce Cercle oblique est aussi la route ordinaire du Soleil, et son obliquité est la cause de la vicissitude des Saisons, par l'éloignement ou par l'approche du Soleil des Regions de la Terre.*

### DES COLURES.

*Colures.* Le Cercle des Colures des Equinoxes et celui des Solstices marquent en passant par les Poles du monde, et par les premiers degrez du Belier, et de la Balance, de l'Ecrevice et du Capricorne, le Printemps et l'automne; l'Eté et l'Hyver.

### DES TROPIQUES.

*Tropiques.* Les Tropiques sont deux Cercles Paralleles à l'Equateur, et passent par le premier point du premier degre du Signe du Cancer; et du Capri

corne à 23. degrez et demi de l'Equateur. Le Tropique de Cancer nous donne l'Eté; et le Tropique de Capricorne l'Hyver.

### Des Polaires.

Les Cercles Polaires sont aussi Paralleles à l'Equateur; le Polaire Arctique a pour Centre le Point Septentrional comme l'Antarctique a le Meridional; ces Cercles sont éloignés du Point Polaire de vingt trois degrez et demi.

### Des Meridiens et des Paralleles.

Comme tous les Cercles ou Lignes tirées d'un Pole à l'autre sont nommées Meridiens. Celles qui sont tirées d'Occident en Orient, sont nommées Paralleles, parce qu'elles sont paralleles à l'Equateur, et marquent sur les Meridiens les degrez de latitude, ainsi que les Meridiens marquent sur les Paralleles, et sur l'Equateur les degrez longitude.

Meridiens  
et Paralleles.

### Des Longitudes et des Latitudes.

La Latitude d'une position ou d'un lieu est l'éloignement qu'il y a de ce lieu à l'Equateur.

Longitudes  
et  
Latitudes.

La Longitude d'un lieu, est la distance qu'il y a de ce lieu au premier Meridien, qu'on a fixé en France l'an 1634. à l'Isle de Fer, la plus occidentale des Canaries.

### Division du Globe

La premiere division du Globe Terrestre est en Division

*du Globe.* cinq Zones, Bandes ou Ceintures, qui est vne espace de Terre diversement appellee de la difference temperature de l'air qu'on y respire; les deux qui sont proche des Poles sont nommees Froides, celles qui suivent en tirant vers l'Equateur sont dites Temperees, celle au milieu divisee par l'Equateur est la Brulee ou Torride.

Les Zones Froides sont les espaces qui sont enfermez depuis le Cercle Polaire jus qu'au point du Pole: Les Zones Temperees, sont les espaces qui sont enfermez entre les Cercles Polaires et les Tropiques. La Zone Torride ou Brulee, c'est l'espace qui est enferme entre les deux Tropiques, et qui fait l'etendue du Zodiaque, l'Equateur passe au milieu et separe cette Zone en Meridionale et en Septentrionale.

#### Des Climats.

*Climats.* Le Globe de la Terre se divise encore en Climats, par rapport a la grandeur des jours artificiels, dont la diversite sert aux Astronomes, pour distinguer les differentes habitations de la Terre, et il y en a trente.

La difference du commencement d'un Climat, a sa fin, est de demie heure de jour.

Ainsi le premier Climat commençant a l'Equateur, son jour est de douze heures, et dans sa fin, qui est le commencement du second, il est de douze.



heures et demie, la fin du second qui est le commencement du troisieme, de treize heures; ainsi de demie-heure en demie-heure, jus qu'au vingt-quatrieme Climat, ou le jour est de vingt-quatre heures, et la nuit de même, le quel est le dernier des Climats de demie-heure.

La difference du vingt-cinquieme Climat à sa fin, est que le jour a un mois, et la nuit de même, sous le vingt-sixieme Climat le jour a deux mois et la nuit de même jus qu'au trentieme et dernier Climat, qui est directement sous le Pole, ou un jour et une nuit sont une année.

Pour sçavoir en quel Climat est une Ville, il faut sçavoir la durée de son plus long jour.

Exemple, le plus grand jour à Paris est de seize heures, le jour sous l'Equateur n'est que de douze, c'est dont huit demies heures de difference, par consequent Paris est à la fin du huitieme climat, ou au commencement du neuvieme.

Des Antipodes, Des Antœciens, Des Periœciens, Des Amphisciens, et des Heterosciens.

On appelle Antipodes, les Habitans qui sont opposés en leurs Meridiens et en leurs Paralleles ayant pieds contre pieds, et le Diametre de la Terre entier entre eux.

On nomme Antœciens, les Habitans qui sont sous un même Meridien, et dont le Parallele est op-

*Remarques  
des  
Habitans  
de la  
Terre.*

*posé, c'est à dire Habitans des Regions opposées Periceciens, sont ceux qui habitent sous un même Parallele, et dont le meridiem est opposé, c'est à dire Habitans à l'entour. Ce sont les peuples des Zones Froides.*

*Les Habitans des Zones Temperees sont appelez Heterosciens; a cause qu'ils ont pendant toute l'année à midy les ombres du côté du Pole qui est sur leur Horison.*

*Les Habitans de la Zone Torride sont nommez Amphisciens, par ce que le Soleil est directement sur leurs têtes, ce qui arrive deux fois l'an; les Corps perpendiculaires ne font nul ombre, mais quand il quitte leur Zenit, et qu'il s'avance vers les Tropiques, les ombres s'étendent vers l'un ou l'autre Pole; on les peut encore définir par Gens à deux ombres, six mois vers un Pole, et six mois vers l'autre.*

**Mesures dont on se fert en Geographie.**

*La moindre partie qui se puisse décrire sur le Globe terrestre, est le Point.*

*Plusieurs Points décrits et continuez droits les uns aux autres sont la Ligne.*

*La Ligne ou ce qu'on appelle Ligne, est l'épaisseur d'un grain d'orge.*

*Les Lignes couchées l'une contre l'autre sont les Saies le Poulce.*

*Douze Poulces sont le Pied .*

*Deux Pieds et demy sont le Pas commun .*

*Deux Pas communs sont le Pas Geometrique .*

*Cent vingt-cinq Pas Geometriques sont le Stade .*

*Huit Stades ou mille Pas geometriques valent au tant que le mille d'Italie .*

*Mille deux cens cinquante Pas geometriques sont le mille d'Angleterre .*

*Mille cinq cens Pas geometriques sont le mille d'Ecosse, ou la Lieue d'Angleterre .*

*Deux milles quatre cens ou deux milles cinq cens Pas geometriques sont la Lieue commune de France .*

*Trois milles quatre cens Pas geometriques ou un peu plus, sont la Lieue commune d'Espagne .*

*Quatre mille Pas geometriques valent le mille ou Lieue d'Allemagne .*

*Cinq mille Pas geometriques sont le mille ou Lieue de Suede et de Suisse .*

*Six mille Pas geometriques sont le mille ou la Lieue d'Hongrie .*

*Vingt-quatre ou vingt-cinq Lieues Françoises, ou Soixante mille Pas geometriques sont le degre de Longitude ou de Latitude sur l'Equateur .*

*Trois cens Soixante degrez de Longitude sur l'Equateur, sont le circuit ou le plus grand Cercle du Globe terrestre .*

## Valeur du Degré

*Un Degré d'un grand Cercle terrestre vaut 57060. Toises du Châtelet de Paris ou 55959. Toises universelles, et 29559. Verges du Rhein.*

## Lieuës.

*Deux mille Toises sont une petite lieüe de France. Vingt-huit petites lieües de France sont un Degré du Globe terrestre.*

*2282. Toises sont une lieüe commune de France, et 25. de ces lieües sont un degré terrestre.*

*2853. Toises sont une lieüe marine, et 20. lieües de Marine sont un degré.*

*Circonference de la Terre vaut, 20541600. Toises du Châtelet de Paris.*

*20145240. Toises universelles.*

*9000. Lieües moyennes de 25. au degré.*

*7200. Lieües de Marine de 20. au degré.*

*Le Diametre de la Terre vaut .*

*6538597. Toises de Paris.*

*6422428. Toises et demie universelles.*

*2864. Lieües de 25. au degré sont la même chose, ainsi que 2292. lieües de Marine.*

*Le Demi Diametre de la Terre vaut ,*

*3269297. Toises de Paris.*

*3206214. Toises et un quart universelles.*

*1432. Lieües à 25. au degré, ou 1146. Lieües de Marine.*



## Division du Pied

*Le Pied de Paris se divise en sept cens vingt parties, qui sont douze pouces justes .*

*Le Pied de Leyde ou du Rhem en six cens quatre vingt quinze parties, qui sont onze pouces sept lignes .*

*Le Pied de Londres se divise en six cens soixante quinze parties qui sont onze pouces trois lignes .*

*Le Pied de Danzig en six cens trente cinq parties, qui sont dix pouces et sept lignes .*

*Le Pied de Dannemarq se divise en six cens quarante neuf parties, qui sont dix pouces et neuf lignes .*

*Le Pied de Venise en sept cens seize parties, qui sont onze pouces et onze lignes .*

*Le Pied de Boulogne se divise en huit cens quarante cinq parties, qui sont dix pouces et neuf lignes .*

*Le Pied de Suede en sept cens vingt cinq parties, qui sont douze pouces et une ligne .*

*Le Pied Romain antique suivant la mesure qui est au Capitole, est de dix pouces et dix lignes .*

*Le Pied d'Amsterdam de dix pouces cinq lignes .*

*Le Pied d'anvers de dix pouces six lignes .*

*Le Pied de Besançon d'onze pouces cinq lignes .*

*Le Pied de Dijon d'onze pouces sept lignes .*

*Le Pied de Geneve de dix huit pouces .*

*Le Pied de Grenoble de douze pouces sept lignes .*

*Le Pied de Lion de douze pouces et sept lignes .*

*Le Pied de Lorraine de dix pouces neuf lignes .*

*Le Pied de Maçon de douze pouces quatre lignes .*

*Le Pied de Rouën de douze pouces .*

*Le Pied de Savoye de dix pouces .*

*Le Pied de Sedan de douze pouces trois lignes .*

*Le Pied de Vienne en Dauphiné d'onze pouces onze lignes .*

*Le Pied de Vienne en autriche d'onze pouces huit lignes .*

*Le Palmé Romain se divise en quatre cens quatre vingt treize parties, qui sont huit pouces deux lignes .*

*La Brasse de Florence se divise en mille deux cens quatre vingt treize parties, qui sont vingt et un pouces six lignes .*

*Le Pied de Boulogne est au Palmé Romain comme douze a Sept .*

*Le Pied de Leyde ou du Rhein est a celui d'Amsterdam comme onze a douze .*

*La Perche ou Verge de Rheinland est de douze pieds du Rhein .*

*La Toise de Paris est de six pieds de Roy .*

*Le Pied vaut douze pouces, et le pouce douze lignes .*

*Ily a vne ordonnance d'un de nos Rois, par laquelle les Lieues doivent être mesurées par celles qui sont égales aux deux Lieues*

depuis la Porte du grand Chatelet de Paris, jusqu'à la Porte de l'Eglise de Saint Denis, dont la distance est de quatre mille quatre cens Toises, c'est pourquoy ces Lieux de France seroient de deux mille deux cens Toises chacune, ou de 2640 Pas Geometriques .

#### Division du Globe Terrestre .

Le Globe de la Terre et de l'Eau dont vous voyez la Figure en Plan, est divisé en deux moitez, que l'on appelle Hemispheres, c'est a dire demi-Globes .

Celuy qui est a la droite et a l'Orient, en regardant la Carte, s'appelle nôtre Continent, ou l'Ancien Monde .

Celuy qui est a la gauche, et a l'Occident, s'appelle le nouveau monde ou l'Amérique .

Nôtre Continent est divisé en trois parties, l'Europe l'Asie et l'Afrique .

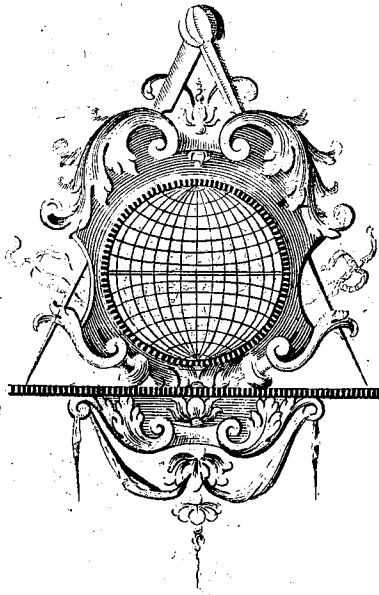
Le Nouveau monde ou l'Amérique est divisé en deux parties, l'Amérique Septentrionale et l'Amérique Meridionale .

On appelle encore du mot de Continent, les deux moitez du Globe de la Terre, quoy que le mot de Continent signifie proprement terre Ferme .

Au tour des deux Poles de ce Globe, il y a deux autres Continens, qu'on appelle terres Polaires, et qui sont encore presque inconnues .

*Les parties de la Terre, sont l'Europe, l'Asie, l'Afrique, l'Amérique, et les Terres Polaires . ou se trouvent les Etats, Empires, Royaumes, Isles, presqu'Isles, Isthmes, Côtes, Caps, Montagnes, Plaines, Forests, &c.*

*Les Parties de l'Eau sont l'Océan, les Mers, les Golfes, les Detroits, les Fleuves ou Rivières, les Lacs, Etangs, les Fontaines, les Marais, &c.*





## DE L'EUROPE

L'EUROPE, est la plus petite, mais la plus <sup>de l'Europe</sup> belle des parties de la Terre; elle a l'Asie à l'Orient, dont elle est séparée par les Rivières d'Oby, et de Tanais, par la Mer Noire et par l'Archipel; à l'Occident elle a l'Océan occidental; au Septentrion la Mer Glaciale et les Terres Arctiques; et au Midy, elle est séparée de l'Afrique par la Mer Méditerranée.

Sa plus grande longueur est depuis le Cap Saint-Vincent en Portugal jusqu'à la Rivière d'Oby en Moscovie, et sa plus grande largeur est depuis le Cap de Matapan en Morée, jus qu'au Cap du Nord en Norvegue.

On divise ordinairement l'Europe, en neuf grandes parties, trois au Midy, trois au Septentrion et trois au milieu. Au milieu sont la France, l'Allemagne, et la Pologne. Au Septentrion, les Isles Britanniques, la Scandinavie, composée des Royaumes de Suede, Norvegue et Dannemarq, et la Moscovie. Au Midy, sont l'Espagne avec le Portugal, l'Italie et la Turquie en Europe.

Des Mers qui baignent l'Europe.

Les Mers qui baignent les Côtes de l'Europe sont

des Mers  
de  
l'Europe

au Septentrion, la Mer Glaciale, ou Ocean Septentrional, qui sous les noms de Mer blanche et de Moscovie mouillent les Côtes de Moscovie et de Laponnie le Detroit de Veigats se trouve dans Ces Mers.

La Mer Baltique qui est une espece de Golfe, qui se communique a l'Océan par le Detroit du Sond et par le Trou du Chat, dont la partie Septentrionale se nomme Golfe de Bothnie, et l'Orientale, Golfe de Finlande.

La Mer qui est entre l'Angleterre et le Dannemarq, porte le nom d'Allemagne, celle qui est entre l'Ecosse l'Irlande et la Norvegue se nomme Mer du Nord. On donne le nom de Mer Britannique aux Mers dans lesquelles sont situées l'Angleterre, l'Ecosse et l'Irlande.

On appelle Manche ou Canal, la Mer qui s'étend depuis le Pas de Calais jus qu'aux Isles d'Ouëssant; elle baigne les Côtes d'Angleterre au Septentrion et celles de France au Midy.

La Mer Méditerranée regne le long des Côtes Meridionales de l'Europe, scavoir d'Espagne, de France, de l'Italie et de Grece; la partie la plus Orientale de cette Mer baigne les Côtes d'Asie sous le nom de Mer de Levant, de Sourie, et de Golfe des Satellites.

L'Archipel est la Mer qui se trouve entre la Mer de Marmara, autrefois Propontide, par le Dé :

troit des Dardanelles ou de l'Hellespont, et par le Déroit de Constantinople ou le Bosphore de Thrace, elle communique a la Mer Noire, ou Pont Euxin, et de la dans la mer de Zabache ou Palus Meotides, par le Déroit de Caffa .

Le Golfe de Venise, celuy de Lion, et la Mer de Sapienza, sont partie de cette Mer, qui se communique a l'Ocean par le fameux Déroit de Gibraltar .

Les Côtes des Etats qui se trouvent sur cette Mer et sur l'Ocean leur communiquent leurs noms, comme l'Ocean qui baigne la France est nomme mer de France .

La Mer mediterrannée qui touche aux Côtes de Provence, est appelée mer de Provence &c.

Des Isles Principales de l'Europe .

Les Isles principales de l'Europe dans l'Ocean sont l'Islande, les Isles Britanniques celles du Comté de Zelande, et celles qui composent partie du Royaume de Dannemarg .

Les Isles principales de la Mer mediterrannée sont les Isles Majorque, Minorque, Yvica, Corse, Sardaigne, Sicile, Zante, Cefalonie, Corfou, Candie &c.

## DESCRIPTION PARTICULIERE DES ETATS DE L'EUROPE .

### Des Isles Britanniques .

*Isles Bri-  
tanniques  
ou  
Royaume  
de la grande  
Bretagne*

*Les Isles Britanniques sont au septentrion de la France, dont elles sont séparées par la Manche dit le Canal .*

*Leur étendue est depuis le septieme degré de longitude jus qu'au dix neuvieme . et sa latitude de : puis cinquante degrez jus qu'à soixante .*

*La Premiere, la plus grande, et la plus considerable de ces Isles est nommée Grande Bretagne, et comprend les Royaumes d'Angleterre et d'Ecosse .*

*Elle a à son Occident vne autre grande Isle, qui est le Royaume d'Irlande . Les autres Isles apres celles-cy, et qui ny sont nullement à comparer passent le nombre de deux cens, dont les plus considerables sont les Sorlingues, Jersey, Gernesey et Wight dans la Manche : les Isles d'Anglesey et de Man dans la mer d'Irlande . Les Inch-gal ou Hebrides, à l'Occident de l'Ecosse .*

*Les Orcades, Shetland, et Fero au septentrion du même Royaume . Toutes ces Isles composent ensemble ce que nous appelons Isles Britanniques, et son Roy se dit Roy de la grande Bretagne .*

*Ce fut Jacques VI. Roy d'Ecosse qu'il'an 1603 .*



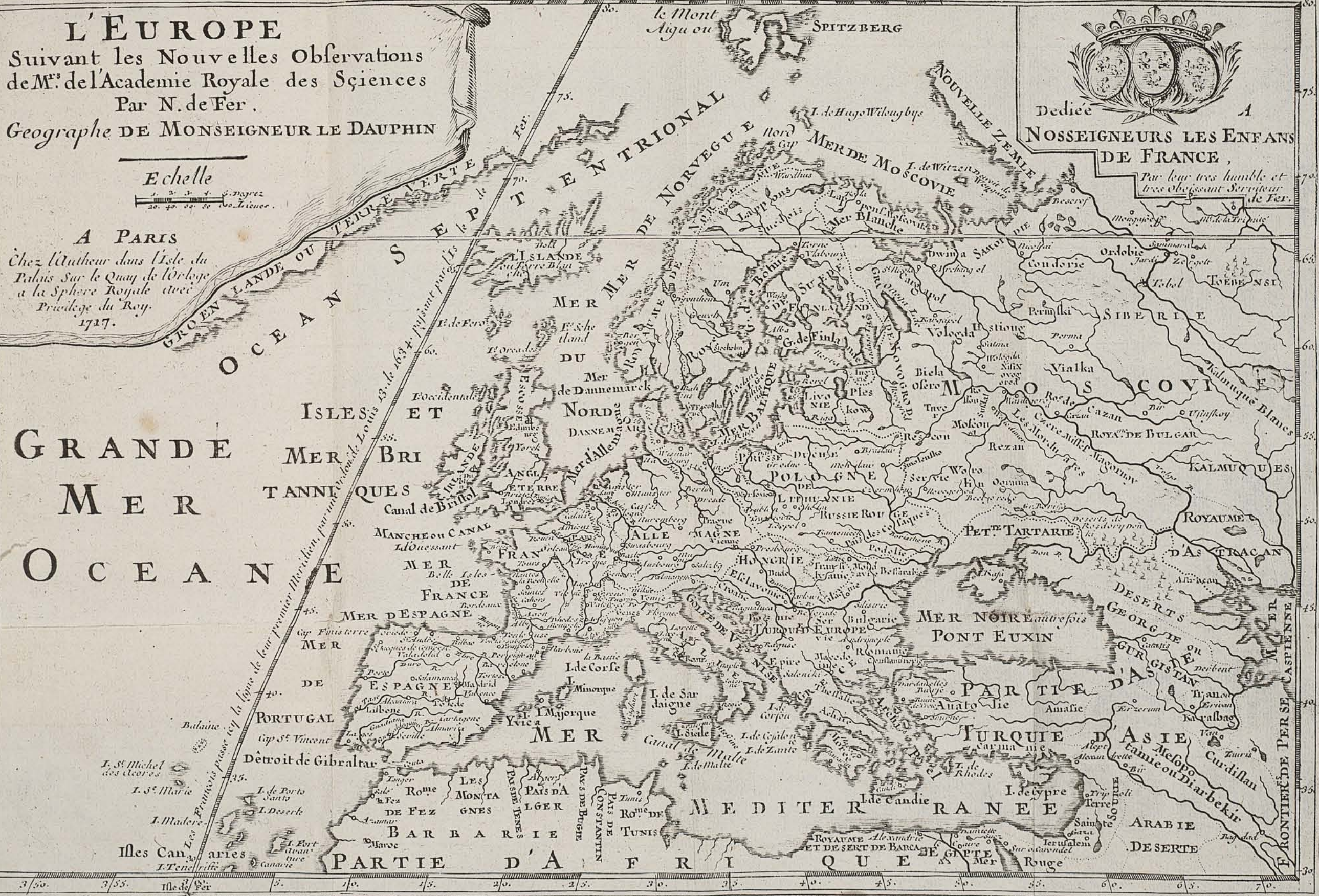
**L'EUROPE**  
 Suivant les Nouvelles Observations  
 de M.<sup>s</sup> de l'Academie Royale des Sciences  
 Par N. de Fer.  
 Geographe DE MONSIEUR LE DAUPHIN

Echelle  
 1. 2. 3. 4. 5. 6. 7. 8. 9. 10. 11. 12. 13. 14. 15. 16. 17. 18. 19. 20. 21. 22. 23. 24. 25. 26. 27. 28. 29. 30. 31. 32. 33. 34. 35. 36. 37. 38. 39. 40. 41. 42. 43. 44. 45. 46. 47. 48. 49. 50. 51. 52. 53. 54. 55. 56. 57. 58. 59. 60. 61. 62. 63. 64. 65. 66. 67. 68. 69. 70. 71. 72. 73. 74. 75. 76. 77. 78. 79. 80. 81. 82. 83. 84. 85. 86. 87. 88. 89. 90. 91. 92. 93. 94. 95. 96. 97. 98. 99. 100. Lieues.

A PARIS  
 Chez l'Authour dans l'Isle du  
 Palais sur le Quay de l'Orloge  
 a la Sphere Royale avec  
 Privilège du Roy.  
 1717.

  
 Dediee A  
**NOSSEIGNEURS LES ENFANS  
 DE FRANCE,**  
 Par leur tres humble et  
 tres Obeissant Secreteur  
 de Fer.

**GRANDE  
 MER  
 OCEANNE**









unt ces trois Royaumes, et prit ce Titre, pour évi-  
ter la preference.

L'Ecosse est située au Septentrion de l'Angleterre  
et la Riviere du Tay la divise en partie Septentrio-  
nale et en partie Meridionale.

On divise ordinairement l'Angleterre en Provinces  
de West Sex, Sussex, Kent, Essex, East, Anglie,  
Mercie, Principauté de Galles et Northumbrie.  
Et l'Irlande en Conomnie, Agenie, Connacie et  
Ultonie.

L'air est plus grossier et plus froid en Ecosse et en Tempe-  
rature  
Irlande qu'en Angleterre, et les maladies par tout y  
sont peu frequentes, et on y vit longues années.

Les Villes considerables d'Angleterre sont Londres, Villes  
d'Angle-  
terre  
Capitale, et le Siege des Rois de la grande Bre-  
tagne, Cantorbery, Yorc, Barwick, Bristol,  
Glocester, Chester, Excester, Plimouth, Dar-  
mouth, Wincester, Portsmouth, la Rye, Oxford,  
Dowre, Sandwich, Hierh, Runney et Seafort. ces  
cinq dernieres sont celles qu'on appelle les cinq  
Ports d'Angleterre.

Edimbourg est la Capitale d'Ecosse, apres elles Villes  
d'Ecosse  
Glasgow, aberden, Dunbarton, et S.<sup>t</sup> André en  
sont les plus considerables.

Dublin est la Capitale d'Irlande, apres la quelle Villes  
d'Irlande  
on peut Compter Limerick, Londondery, Kerek  
Kinsal, armagh, Bantry, Waterfort, Gallouay

*Slego, et Kilmore.*

*Rivieres  
d'Angle  
terre*

*La Tamise est la plus grande Riviere d'Angleterre, elle prend sa source dans la Province de Gloces : ter, et se jette dans l'Océan par vne large embouchure après avoir passé par la Ville de Londres. et Separe les Provinces d'Oxford, de Buckeingham, Middlesex et d'Essex, de celles de Barx, Surrey et Kent; son cours est d'Occident en Orient.*

*La Verne, Vie, Ouse, Trent, et Youre, quoy que de peu de Cours sont neanmoins les plus considerables apres la Tamise.*

*Rivieres  
d'Ecosse*

*Les Rivieres les plus remarquables d'Ecosse sont Tay, Tweede, Clid, et Spey.*

*Rivieres  
d'Irlande*

*Les plus Sortes Rivieres d'Irlande sont le Shannon, et la Boyne.*

*Caps*

*Les fameux Caps de Faro, de Cornouaille et de Lezard, sont les plus considerables de ces Isles; le premier au Nord d'Ecosse et les deux autres en Angleterre a l'entrée de la Manche.*

*Fertilité  
d'Angle  
terre*

*L'Angleterre a du Froment, du Seigle et de l'avoine, et des Bestiaux en quantité, dont la laine est admirable. Ily a des Mines de Cuivre de Fer, d'Etain, de Plomb, et de Charbon de Terre. Il ny croit point de Vin, et il ne s'y trouve point de Loups, peu d'asnes et de mulets.*

*Fertilité*

*L'Ecosse ne rapporte ni Vin, ni Froment, mais*

bien de l'orge, du seigle, et de l'avoine, grand <sup>d'Ecosse.</sup>  
 nombre de Bétail, des Loups surieux, et quan-  
 tité de bon poisson, et des Mines comme en  
 Angleterre.

L'Irlande n'a aucune Bêtes Venimeuses.

Fertilité  
 d'Irlande.

Ses Lacs sont pleins d'Excellens Poissons,  
 ses Forests de Gibiers, et de Bêtes Sauvées, et de  
 Mouches à miel. Ses Prairies dont les Herbes  
 sont admirables, couvertes de tres gras Bestiaux,  
 mais il n'y a point de Vignes, et tres peu de Froment.

Les Anglois sont spirituels, adroits et courageux, <sup>Moeurs  
 des An-  
 glois.</sup>  
 et pour la plus part beaux et bien faits. mais ils

ont vne presumption si grande de leur merite,  
 que cela les rend jaloux de la prosperité de  
 leurs voisins; leur Courage est boüillant, et  
 opiniâtre, ils aiment le Sang et la bonne Chere.

Moeurs  
 des  
 Ecossois.

Les Ecossois ont a peu près les mêmes Moeurs  
 que les Anglois, hors la bonne Chere, ou ils ne  
 sont pas si adonnez, et sont tres fideles.

Les Irlandois sont grands, robustes, aimant ne <sup>Moeurs  
 des Irlan-  
 dois.</sup>  
 ammoins peu le travail, et sont vn peu vindicatifs.

Ces Royaumes sont Hereditaires, et Saute de  
 Mâles les Filles y succèdent.

L'Assemblée du Parlement qui se tient tous les  
 ans à Londres, rend ce Gouvernement vn peu  
 Aristocratique: La Religion de ces Etats étoit  
 autrefois tres Catholique, mais on peut dire à

*présent qu'il n'y a point d'Etat dans le Monde où l'on permette plus de différentes Religions ; hors la Romaine , toutes y sont tolerées , et celle de la Cour est nommée Anglicane , qui est une reformée , peu différente de celle qu'on appelle Calviniste .*

*Des Royaumes de Suede , Norvegue  
et de Dannemarq .*

*On appelle Couronnes du Nord , la Suede , la Norvegue et le Dannemarq .*

*Les Provinces qui composent ces trois Royaumes sont generalement parlant les plus Septentrionales de l'Europe , et dites par quelques vns Scandinavie .*

*De la  
Suede*

*La Suede , est vn Royaume borné au Septentrion par la Laponnie ; a l'Orient par la Moscovie ; au Midy par la mer Baltique , par la Pologne et par l'Allemagne ; et à l'Occident par le Dannemarq et la Norvegue . On la divise en sept Provinces ; sçavoir , la Sueonie , les Nordelles , la Gothie , la Schonen , la Finlande , l'Ingrie , et la Livonie .*

*Ces grandes Provinces sont subdivisées en vn grand nombre de petites , hors l'Ingrie qui n'est point subdivisée .*

*Le Duché de Curlande , quoique de la Li*

vonie est possédé par vn Prince, qui en prend l'Investiture du Roy de Pologne.

Les Suedois possèdent encore en Allemagne la partie Occidentale de la Pomeranie, avec l'Isle de Rugen, et la forte Ville de Wismar, dans le Cercle de la basse Saxe, la Principauté de Ferden du Cercle de Westphalie et le Gouvernement de Bahus en Norvegie.

Le Dannemarq, se divise en Etats de Terre Ferme et en Isle, ou de Mer.

*Du Dan  
nemarq*

L'Etat de Terre Ferme comprend la presque Isle de jutland, subdivisée en septentrionale et en meridionale, l'Etat de Mer contient les Isles de Zéelande, de Funen, d'alsen, d'arroé, de l'angeland, de Laland, de Falster, de Mana, de Bornholm, et d'un grand nombre d'autres petites Isles.

Le Fameux Detroit du Sond est l'espace qui est entre l'Isle de Zéelande, au Roy de Dannemarq, et la Province de Schonen au Roy de Suede, et le principal passage de la Mer Baltique. Le Roy de Dannemarq en tire un tres gros revenu. Les Dannois possèdent encore en Allemagne grande partie du Duché de Holstein, et les Comtez d'oldembourg et de Dalmen.

*Detroit  
du  
Sond*

La Norvegie, est un Royaume dependant de la Couronne de Dannemarq, c'est vne longue

*Norvegie*

Côte qui a son étendue du Midy au Septentrion, bornée au Nord par l'Océan Glacial, à l'Orient de la Suede, au Midy de la Mer de Dannemarq, qui la separe du Royaume de même nom; à l'Occident de la Mer du Nord.

Elle est divisée en cinq grands Gouvernemens; sçavoir, d'Aggerhus, de Wardhus, qui comprend la Laponie Dannoise, Dronthem, Berghem, et Bahus; ce dernier est possédé par le Roy de Suede, et les autres par le Roy de Dannemarq, comme tout ce qui passe sous le nom de Norvegue.

Les Lapons Norvegiens sont du Gouvernement de Wardhus.

Le Roy de Dannemarq possède encore dans les Terres Arctiques la grande Isle d'Islande, le Groëland, le Spitzberg, et les Isles de Scheland, et de Fero, au Nord d'Ecosse. Tous ces Royaumes sont Hereditaires, celui de Dannemarq ne l'est que depuis l'an 1659.

Villes  
principales  
de  
Suede.

StoKolme, est la Capitale de Suede, Séjour ordinaire des Rois, Upsal en est la Metropolitaine et le lieu du Couronnement de leurs Majestez Suedoises.

Les Villes les plus Considerables apres celles cy sont Koping, norKoping, Gottembourg, Bahus, Christianopel, Calmar, Wisbi, Abo, Cayanebourg, Vibourg, Nottebourg, Nerva, Revel, et Riga.

La Ville Capitale du Royaume de Dannemarq est Villes  
conside  
rables de  
Danne  
marq.  
Copenhague, Scituée dans l'Isle de Zéelande,  
Sejour ordinaire des Rois, Slesvik, Gottorp,  
Rypen, et alborg sont des Villes considerables.

Dronthem étoit autrefois la Capitale de Norvegue, Villes  
de  
Norvegue.  
mais aujourd'hui c'est Berghen, le meilleur port  
de Mer de cette Côte. Le Vice Roy y fait ordin.  
airement son Sejour, Wardhus et Dronthem sont  
les places les plus connues sur la Côte.

Tous ces Etats sont remplis d'un grand nombre Des  
Rivieres  
de ces Roy  
aumes du  
Nord.  
de petites Rivieres et Ruisseaux, sur la plus gran  
de partie des quels la Navigation n'est pas prati  
cable.

Ily a une Chaîne de hautes montagnes qui Sepa Monta  
gnes de  
Couvou  
nes du  
Nord.  
rent la Suede de la Norvegue, appelées Dorrines  
ou Daara Field.

Hecla dans l'Islande est un mont considerable  
qui vomit des Feux.

Dans la partie la plus Septentrionale de la Nor Caps.  
vegue et de l'Europe se trouve le Cap du Nord ou  
Nord Cap.

Les Lacs Wener Wetter, Meler et Ladaga, sont Lacs.  
les plus Considerables de Suede.

Tous ces Pais sont si froids, particulièrement Tempe  
rature.  
vers le Nord, que la Terre ny a pas la force de  
produire comme chez leurs voisins plus Meri  
dionaux; joint qu'elle est fort pleine de Rochers

qui la rendent moins fertile.

Ily a un grand nombre d'Isles sur la Côte de Norvegue et un tournoyement d'Eau que les Dannois appellent malestron, dans le quel ils disent que les Vaisseaux se perdent.

*Moeurs* Les Suedois sont honnêtes gens, et braves, aimant les arts et les Sciences.

L'air du Pays est froid, pur et sain; les Forests y sont remplies de bêtes feroces et sauves.

*Mines* Ily a plusieurs Mines de Cuivre et quelques Mines d'Etain et meme d'Argent.

*Religion* La Religion des Suedois, c'est à dire la dominante est la Lutherienne qui est aussi celle des Dannois et des norvegliens.

Les Dannois ont apeu pres les memes Moeurs que les Suedois.

Les Norvegliens semblent plus simples et sont fort francs.

*Des Lappons* Les Lappons sont gens fort grossiers qui, n'ont point de Villes, fermées, mais ils Campent avec des Tentes et s'assemblent par Ordre comme les Tartares; Ils habitent les Provinces les plus Septentrionales des Couronnes du Nord.

#### De la Moscovie.

La Moscovie, est un des trois grands Duchés de l'Europe, les deux autres sont Lithuanie, et la Toscane.



*Le Grand Duc de Moscovie se fait nommer Czar ou Empereur des Russes .*

*Ses Bornes au Septentrion sont l'Ocean Glacial sous le nom de Mer de Moscovie , a l'Orient elles nous sont inconnues ayant poussé ses conquêtes depuis quelques années bien avant dans la grande Tartarie . au Midy elle a la petite Tartarie , et a l'Occident la Pologne et la Suede .*

*Elle se divise en plusieurs Provinces , dont le Grand Duc nomme les Gouverneurs .*

*La Capitale Ville de Moscovie est Moscou, les plus Considerables apres elle , sont Archangel, Peterbourg, Astracan, la grande Novogorod, Jeroslow, Rosthow, Twer, Rescow, Bieliski, Smolensko, Czernehow, Sewiesk, Worotin, Rezan, Volodimer, Susdal, la petite Novogorod, Bielejzoro, Vologda, Oustiough, Karpagel, Cassan, Bulgar, Tobol, Bir, grande Perma, Solkamskoy, Marsinkaya, Ustiouh, Ousoil, Beresof, ou Forteresse d'Europe, et Kola .*

Villes

*Les Rivieres de Tobol, Irtis, Obi, Petzora, Dwina, Volga, Don, &c. sont les plus Considerables .*

Rivieres

*Le Cap de Candenos sur la mer Glaciale aux Côtes de Petzora est renommé .*

*Entre plusieurs Lacs sont grands qui sont*

Lacs

*dans cet Etat, ceux de Ladoga, Onega, et Ilmen sont les plus remarquables et des plus grands de l'Europe*

*Forêts.* Cet Empire est couvert de tres grandes Forests, pleines de Bêtes Sauvées, dont les Peaux sont la principale richesse de l'Empereur ou grand Duc.

*Température* Tous ces grands Etats en general sont fort froids.

*Portrait* Les Moscovites sont ordinairement gros grands et bien faits, mais ils sont accusés d'être sales méprisant les sciences, et fort sujets à la boisson.

*Religion* Ils sont tous Chrétiens Schismatiques.

*Maniere de voyager* La maniere de voyager en ce País se fait avec les Traînaux.

L'hyver ayant couvert le País de neiges, le Neige se s'ouvre, et les Voyageurs se mettent en Campagne avec beaucoup de commodité et de diligence.

*Animaux abondance* Les Ours, les Renards, les Martres Zebelines et les abeilles sont connoître que ce País abonde en Fourure, Cire et Miel.

#### De la France.

La France, est le plus puissant Royaume de l'Europe. Il est borne au Septentrion par les País Bas, dont il possede aujourd'huy une grande

Partie, et par un bras de l'Océan, appelle Canal ou Manche, qui la sépare de l'Angleterre; ses bornes  
 a l'Occident par la grande Mer Oceane; au  
 midy par les Monts Pirenées et par la mer me  
 diterranée, et a l'Orient par la Savoye les Suis  
 ses et l'Allemagne; ou comme veulent quelques  
 vns par la fameuse Riviere du Rhein.

La France a quatre a cinq cens Villes fermées Nombre  
des  
Villes  
 Soixante dix a quatre vingt Villes, dont le nom  
 bre des Habitans pas sent vingt mille.

On y compte trente six mille quatre cens qua  
 rante vne Paroisses. Paroisses

Pres de trente millions de Personnes. Peuples

Douze Parlemens.

Sept Cours des Aydes.

Onze Chambre des Comptes, justice

Cent soixante Presidiaux, Baillages ou Sené  
 chausées.

Huit cens judicatures Royales.

Vingt cinq Generalitez

Cent soixante vne Elections.

Dix sept Universitez Sciences

Trente huit Gouvernemens de Provinces. Gouver  
nement

Dix huit Provinces Ecclesiastiques ou Archeve  
 chez. Clergé

Cent dix Evêchez, et pres de mille Abbayes.

Le Roy a à sa solde cinq cens mille hommes. Forces

*tant Cavalerie, qu'Infanterie, Dragons, Maisons du Roy, milice, Marine, et Officiers de Terre et de Mer.*

*Les Forces de Mer consistent en plus de cent cinquante Vaisseaux du premier Second, troisieme, quatrieme et cinquieme Rang, et en cinquante Galeres.*

Revenu

*Le Revenu du Roy est de plus de cent cinquante millions.*

Division

*On divise la France en plusieurs manieres; celle qui est la plus en usage dans la Geographie, est celle des trente huit Provinces qui ont des Gouverneurs; et ses Gouvernemens s'appellent Militaires. !*

Gouvernemens

*Il y a quelquefois deux Provinces jointes sous un seul Gouverneur, comme le Maine et le Perche; la Bourgogne et la Bretagne; la Saintonge et l'Angoumois. &c.*

*Il y a aussi des Villes et leurs dependances qui forment des Gouvernemens, comme Paris et sa Vicomté, Dunquerque et ses environs; le Havre et ses environs; Metz et Verdun et leurs Territoires; Toul et le Pais Tulois; Saumur et sa Senechaussée, Pignerol et ses Vallées.*

Gouvernemens

*Ces Provinces en Gouvernemens, sont Paris, l'Isle de France, Bourgogne, Normandie, Guienne et Gascoane, Saintonge et Angoumois.*

*Limosin, Bretagne, Champagne, Brie, Lan-  
guedoc, Foix, Picardie et Artois, Boulonois,  
Dauphiné, Provence, Lionnois, Auvergne,  
Marche, Bourbonnois, Orleanois, Poitou, An-  
jou, Saumur, Touraine, Pais conquis, Dun-  
querque, Pais d'aunis, Maine, Berry, Niver-  
nois, Navarre, Bearn, Alsace, Pais et Eve-  
chéz de Mets et de Verdun, Pais et Evêché de  
Toul, Pignerol, Roussillon et Franche-Comté.  
Paris la Capitale du Royaume, Lion, Roüen, <sup>Villes</sup>  
Orleans, Caen, Toulouse, Bourdeaux, Angers, <sup>princi-  
pales</sup>  
Nantes, Rennes, Brest, Port Louis, Bourges, Tours,  
Limoges, Angoulesme, Brouage, Rochefort,  
Bayonne, Narbonne, Montpellier, Perpignan  
Aix, Marseille, Toulon, Grenoble, Vienne, Va-  
lence, Dijon, Besançon, Dol, Troyes, Rheims,  
Metz, Toul, Verdun, Strasbourg, Vieux et Nou-  
veau Brisach, Huningue, Befort, Amiens, ab-  
beville, Calais, Gravelines, Dunquerque, Ypres,  
Lille Cambray, &c.*

*Sont toutes Villes fort considerables par leur  
grandeur, par leur Richesse, par leur Commer-  
ce, ou par leur Fortifications.*

*Rivieres*

*Les plus Considerables Rivieres de France  
sont, la Seine, qui prend sa source en Bour-  
gogne, et dirige son Cours au Nord Ouest:  
apres avoir traverse partie de la Province ou*

elle prend sa source, ainsi que la Champagne, l'Isle de France et la Normandie, elle se jette dans la partie de l'Océan appelé Manche ou Canal.

La Loire prend sa source dans les Sevennes, Coule d'abord vers le septentrion, ensuite tourne à l'Occident, et après avoir arrosé le Velay, le Lionnois, partie de la Bourgogne et du Nivernois, séparé le Gâtinois du Berry, traversé l'Orleanois, le Blesois, la Touraine et l'Aijou, elle se jette dans l'Océan par vne seule embouchure à l'extrémité Meridionale de la Bretagne.

La Garonne prend sa source au pied des Monts Pirennées, dans la Vallée d'aran, tirant son cours vers le Nord-Ouest, et Nord après avoir passé par le Conserans, le Commingé et le Languedoc, séparé l'agenois de l'armagnac, traversé le Bazadois, séparé Medoc du Pais d'entre deux Mers, reçu la Dordogne au Bec d'Ambez, ou elle devient fort large, elle quitte son nom pour prendre celui de Gironde jusqu'à son embouchure dans l'Océan, ou elle a plusieurs lieues de largeur, au milieu de laquelle embouchure, est vne petite Isle ou Rocher dans lequel est construit la fameuse Tour de Cordouan, qui sert de Fanal aux Vaisseaux qui veulent entrer dans la Riviere.

*Le Rhosne prend sa Source dans la Province ou País de Walais allié des Suisses, il coule du côté d'Occident jusqu'à Lion, ou il reçoit la Saone, apres avoir traversé le Lac de Geneve qui est entre les Suisses et la Savoye. Il separe la Bresse, le Lionnois et le Languedoc; du Dauphiné et de la Provence, et se jette enfin dans la Mer mediterrannée par plusieurs bouches.*

*La Moselle prend sa Source dans les Frontieres de Lorraine et d'Alsace, coule vers le Septentrion, traverse la Lorraine, partie du Luxembourg et de l'archevêché de Trèves: et tombe dans le Rhein a Coblents.*

*La Marne prend sa Source dans la Province de Champagne qu'elle traverse; prend son cours vers le Septentrion, et se jette dans la Seine au dessus de Paris.*

*Le Cours du Rhein qui borne partie de la France a l'Orient est décrit dans la description des Rivières d'Allemagne. L'air de la France est doux et sain. Son terroire est fertile en Bleds et en Vins, en Chanvre et en Fruits.*

*Les Plaines, les Forests et les Prairies y sont frequentes, dans les quelles on voit une grande quantité de Bestiaux et de Gibier.*

*Les Mines d'Or et d'Argent y sont rares; mais celles de Fer, de Plomb, de Charbon de terre*

et d'autres Mineraux y sont communes .

Quali  
tés

Il s'y trouve quantité de Carrieres de belles Pierres, de Plâtre et d'ardoises .

Ily a du Côté du Midy nombre de Fontaines d'eaux Chaudes et minerales, et de tres belles Salines .

Les Côtes de ce Royaume sont abondantes en excellens Poissons .

Les monts Pirennées Separent la France de l'Espagne .

Monta  
gues

Les Montagnes des Alpes Separent la France de l'Italie .

Portrait  
et quali  
tés des  
Peuples

Les Francois ont bonne mine, la tête belle et sont d'une taille avantageuse . Les Femmes y sont charmantes tant d'esprit que de Corps, mais les vns et les autres sont fort Changeans pour les modes, propres et magnifiques en leurs Festins, Vaillans, Fideles à leur Roy, Courtois aux Etrangers, aimant les Sciences et les arts, et vrayment Catholiques .

Des Pais Bas ou Provinces Unies .

Les Provinces qui se trouvent au Septentrion de la France, et qui la Separent de l'Allemagne, sont appellées Pays Bas, et consistent en dix Sept Provinces .

Les Hollandois possèdent la partie la plus Septentrionale; scavoir les Comtes de Hollande, Zelande et de Zutphen; Les seigneuries de Frise, de Gronougue, d'Overissel et d'Utrecht, et les Duchez de



*Guelères et de Limbourg.*

*L'union que les Deputéz de ces Provinces Signerent a Utrecht l'an 1579. leur a fait donner le nom de Provinces Unies des Pais Bas. dontelles occupent la partie Septentrionale : et depuis cette Union ils ont étendu leurs Frontieres dans la Flandre, dans le Brabant, dans les Duchez de Guelères et de Limbourg.*

*Leur scituation a à l'Orient l'Allemagne ; à l'Occident, et au Septentrion la Mer du Nord et au midy, les Pais Bas Catholiques.*

*L'Ordre des Séances et des Voix de ces Provinces sont Guelères ( sous la quelle est compris le Comté de Zutphen ) Hollande, Ze-*

*lande, Utrecht, Frise, Overissel et Groningue. L'Espagne a possédé cet Etat assez paisiblement, jusques sous le Regne de Philippe II. que ces Provinces secoüerent le joug l'an 1593. et ont soutenu la Guerre jus qu'en 1646. qu'elles firent la Paix avec l'Espagne qui les reconnut Souveraines et Independantes.*

*Tout ce Pais est bas et humide ;*

*Il ny a que le Fourrage qui y vient en abondance. Mais quoique la nature du Terrain soit ingrate, l'industrie de ses habitans supplée a ce defaut, et fait que les choses les plus éloignées y sont en plus grande abon-*

- dance que sur le lieu d'ou elles viennent .*
- Peuples . Les Peuples de ces Provinces qui passent tous sous le nom de Hollandois , sont beaux , bien faits , Spirituels , adroits , bons Politiques , et Sorts entendus a la Marine et au Commerce .*
- Puissances . Leur adresse , leur patience et leur intelligence les a rendus puissans sur Mer , et leur a fait faire de grandes Conquêtes dans les Indes orientales , ou ils sont les plus puissans de tous les Peuples de l'Europe .*
- Gouvernement . Leur Gouvernement est Democratique , et on peut considerer ces Provinces comme autant de Republicues qui n'en composent qu'une , qui porte le nom des Etats Generaux des*
- Religion . Provinces Unies des Pais Bas . La Religion Pretendue Reformée y est la plus suivie . Les Lutheriens y ont leurs Temples et les juifs des Sinagogues . Les Catholiques Romains sont presque les seuls qui n'y ont pas le libre exercice de leur Religion .*
- Villes . Les Villes les plus considerables sont Amsterdam , Rotterdam , Leiden , la Haye , Delf , Utrecht , Lewarden , Groningue , Coeværdèn , Middelbourg , Flessingue , Dort , Berg op-Zom , Breda , Bois le Duc , Limbourg et Guelères*

## A LA GEOGRAPHIE

41

Des Pais Bas Catholiques ou

: Allemans et Francois .

Ces Provinces ont l'Angleterre , l'Ocean ( sous Bornes.  
le nom de mer d'Allemagne ) et les Provinces .

Unies , au Septentrion ; l'Allemagne a l'Orient ,  
la Lorraine , la Champagne et partie de la Pi:  
cardie au Midy ; le Boulenois et le Ponthieu  
a l'Occident .

Elles consistent en Duchez de Brabant et de Provinc  
ces  
Luxembourg ; Comtez de Flandre , d'Artois  
d'Hainaut et de Namur ; anvers , marquisat  
du S. Empire et la Seigneurie de Malines .

L'Evêché de Liege , et le Cambresis sont des  
Provinces enclavées dans les Pais Bas quoy  
que du Cercle de Westphalie .

Le premier appartient à son Evêque et le der:  
nier a la France .

Les Ducs de Bourgogne ont possédé ces Pro:  
vinces jus qu'en 1478. que Marie , Fille unique  
de Charles le Hardy dernier Duc de Bourgog:  
ne , qui fut tué devant Nancy , Epousa Maxi:  
milian archiduc d'Autriche , qui depuis fut  
Empereur d'Allemagne , auquel elle apparta  
pour Dot les Pais Bas , et la Franche Comté  
de Bourgogne ; ainsi ces Etats tomberent au  
pouvoir des Rois d'Espagne .

La Province d'Artois est toute entiere a la Posses  
sion.

*France, qui possède grande partie de celle de Flandre, et bonne partie du Hainaut et du Luxembourg.*

*Villes*

*Les Villes les plus considerables de ces Provinces sont, Anvers, Bruxelles, Louvain, Malines, Gand, Bruges, Ostende, Nieuport, Mons, Namur, et Luxembourg.*

*Breda, Bois le Duc, Guelères, et Limbourg. Lille, Tournay, Douai, Dunquerque, Ypres, Valenciennes, Arras et s.<sup>t</sup> Omer.*

*Rivieres*

*La Meuse, l'Escaut et la Lis sont les principales Rivieres qui traversent le Pais.*

*Peuples*

*Les Habitans de ces Provinces qui passent*

*Religion*

*sous le nom de Flamans sont assez bien faits, Francs, de bonne foy, et tous Catholiques.*

*Langue*

*La langue Flamande, qui est la naturelle du Pais, est vn Idiome de la Teutone; mais la Francoise est la Dominante particulièrement dans les Villes.*

#### *Des Suisses.*

*En 1308. les trois Cantons de Schwitz ou Suisse, Uri et Underwalden prirent les armes et secouierent le joug de la maison d'Autriche; l'Empereur Albert voyant la revolte de ces peuples qui étoient ses Sujets envoya vne armee dans leur Pais pour les remettre en leur devoir; mais il fut assassiné par son*

Neveu. Ses Enfans apres sa mort y menerent vne Armée de 20000. hommes, qui furent défaits par vne centaine de ce Canton de Schwitz; tellement que ces Autrichiens n'entendant par tout crier que ce mot Schwitz, Schwitz, appelerent de ce nom, non seulement ces premiers rebelles, mais encore tous ceux des autres Cantons qui les imiterent dans leur revolte.

*Origine  
du nom*

ainsi ce nom leur est resté.

C'est vne maniere de Republique, Scitiée entre la France et l'Allemagne, sous le nom de Treize Cantons, dont les noms sont Zurich, Berne, Lucerne, Uri, Schwitz, Underwalden Zug, Glaris, Basle, Fribourg, Soleurre, Scha Souze et Appenzel.

*Cantons*

Les Comtez de Baden, de Sargans, de Rappersviller, et de Verdemberg; les Bailliages de Bremgarten et de Mellingen; ceux de Bellinzonne, de Gasteren, de Ulzenach, de Granson, de Moral, d'Orbe et de Schwarzenbourg.

*Sujets  
des  
Cantons*

La Baronie d'ultsax, le Turgow, et le Rhint: hal; les Gouvernemens de Meyenberg, de Locarne, mendrisi et de Valmedia, sont les Pais Sujets de ces Cantons.

*alliez  
des  
Cantons*

Les Evêques de Sion, de Basle de Constance, et de Coire, la Ligue Grise, la Cadée



ou maison Dieu, les Drouvres, le Vallais, l'abbé de Saint Gal, la Ville de Saint Gal, Neuchâtel, Vallangin, Genève, Mulhausen, et Rotweil. sont les Alliez de ces Cantons.

Qualitez du Pais  
Lacs  
Le Pais est rempli de hautes Montagnes, les Vallées y sont excellentes et pleines de bon Bétail; Les Lacs qui y sont en assez grand nombre y sont tres fertils en bons Poissons.

Ceux de Genève, de Neuchâtel, de Constance, de Zurich, de Zug, de Morat, de Lucerne et de Bienne, sont les plus considerables.

Les Peuples y sont un peu grossiers; mais francs, de bonne foy et bons soldats.

Tous ces Peuples sont en partie Catholiques, Lutheriens et Calvinistes.

#### De la Savoye.

Bornes  
La Savoye est un Duché, borné au Septentrion par le Lac de Genève, par les Suisses a l'Orient, au Midy par le Piemont, et a l'Occident par le Dauphiné et la Bresse. Son Duc est Prince de Piemont et Souverain de plusieurs autres Etats en Italie.

Nature du Pais  
Com-  
merce  
La Nature du Pais est Montagneuse, et les Vallées tres fertiles; comme le Commerce ny est pas fort, les habitans en sortent volontiers et sont des établissemens considerables par toute l'Europe, tant par leur Economie que

par leur adresse

Chambery en est la Capitale Ville, avec Parlement.

De l'Empire d'Allemagne.

L'Allemagne est un grand État scituée au milieu de l'Europe, borné au Septentrion par la Mer Baltique, par la Suede, et le Danemark; à l'Orient par la Pologne et la Hongrie au Midy par l'Italie et les Suisses; et à l'Occident par la France et les Pays Bas.

Situation  
et  
Bornes

On la divise ordinairement en dix Cercles; savoir, de Haute Saxe, de Basse Saxe, de Westphalie, du Haut Rhein, du Bas Rhein, de Souabe, de Baviere, d'Autriche, de Franco nie, et de Bourgogne, avec les États de Boheme.

Division

C'est l'Allemagne qui donne le nom à l'Empire d'Occident. L'Empereur fait sa residence le plus ordinaire à Vienne Capitale de la Province d'Autriche.

Empire  
d'Occi-  
dent

Les huit Electeurs de l'Empire et qui ont leurs États sont Mayence, Treves et Cologne, ces trois sont Ecclesiastiques; Saxe, Brandebourg, Baviere, et Palatin sont les quatre Seculiers Les deux derniers Catholiques et les deux autres Protestans; l'Empereur en qualité de Roy de Boheme possede le huitieme et

Des huit  
Electeurs

*Du Neuvieme Electorat* et en à ajoutée en un neuvieme ces années dernières en faveur du Duc de Hanover .

*Rivieres* Les Rivieres les plus considerables de l'Allemagne, sont le Danube, qui prend sa source dans la Sipiabe, et a son Cours vers l'Orient ou l'Est; apres avoir traversé la Sipiabe, la Baviere, l'Autriche, la Hongrie et separé la Valachie de la Serbie et de la Bulgarie, et cette dernière Province de la Bessarabie ou Bugiac, il se jette dans la Mer Noire par plusieurs Bouches .

*Rhein* Le Rhein qui prend sa source dans le País des Grisons, traverse les Suisses et prend son Cours au Septentrion, en passant par l'Alsace le Palatinat, les Electorats de Mayence, Treves et de Cologne; et apres avoir traversé le Duchez de Cleves, il se divise en deux bras au Fort de S'Kenck; l'un prend le nom de Wahal et coule du côté d'occident, et se jette dans la Meuse; l'autre donne vne partie de ses eaux a l'Issel, et au dessous se partage encore en deux branches: la plus forte s'appelle du nom de Leck; et la plus petite qui passe a Utreht retient le nom de Rhein, qui se perd dans les sables de la Province de Hollande a deux lieues de l'Ocean, pres d'un Village appelle

*Cattwyckop-Rhein*. C'est ainsi que cette Sa-  
meuse Riviere perd son nom et ses eaux  
avant que de tomber dans la Mer.

L'Oder a sa Source dans la Province de Sile: <sup>Rivieres</sup> L'Oder  
sie, qu'il traverse en coulant vers le Septen-  
trion, ainsi que les Provinces de Lusace de  
Brandebourg et de Pomeranie, d'ou il se jette  
par plusieurs embouchures dans la Mer Bal-  
tique.

L'Elbe prend sa Source dans le Royaume de <sup>L'Elbe</sup>  
Boheme, qu'il traverse en prenant son cours  
au Nord-Ouest, passe par la Misnie, Basse  
Saxe; <sup>+ Brandebourg et Haute Saxe</sup> qu'il separe d'avec le Dannemarq.

Le Weser coule du Miay au Septentrion et <sup>le</sup> <sup>Weser</sup>  
apres avoir traverse partie des Etats de Brun-  
swich et separe ce Duché de celui d'Oldem-  
bourg, il se jette dans la Mer Baltique.

Les principales Villes d'Allemagne sont <sup>Villes</sup>  
Vienne, Prague, Hambourg, Lubec, Wis-  
mar, Cologne, Treves, mayence, Heidel-  
berg, Munich, Augsbourg, Ratisbonne  
Francfort sur le Mein et Francfort sur l'Oder;  
Munster, Brunswic, Stetin, Ulm, Inspruk  
Nuremberg, Hanover, Leypsic, Berlin,  
Trente, et autres.

Les Allemans sont grands bien faits ai- <sup>Peuples</sup>  
ment les Sciences et les Arts, et un peu la

48 INTRODUCTION

*debauche, ils sont bons soldats.*

*Religion* La Religion y est mêlée de Catholiques, de Protestans et de Lutheriens.

De la Pologne

*La Pologne est un des plus puissans Royaumes de l'Europe, que quelques uns regardent comme une République, sa Couronne est élective*

*Bornes* Ses Etats sont bornés au Septentrion par la mer Baltique, par la Livonie, et par partie de la Moscovie; à l'Orient par les Etats du Grand Duc de Moscovie, et par la petite Tartarie; au Midy par la Hongrie et par la Valachie ou Moldavie; et à l'Occident par l'Allemagne.

*Division* On la divise en grande et petite Pologne, en Russie rouge, en Prusse Royale, grand Duché de Lithuanie, Samogitie. Le Duché de Curlande est sous la protection de Pologne

*Rivieres* Le Bôristene traverse plusieurs Provinces, de la Couronne de Pologne, la Vistule passe à Cracovie et à Warsovie, et se jette dans la mer Baltique pres de Danzic.

*Montagnes* Les monts Krapack séparent la Pologne de la Hongrie.

*Villes* Cracovie est la Capitale de Pologne; Warsovie, la Residence ordinaire du Roy; Lublin

A LA GEOGRAPHIE 49

Lemberg, Caminieck, Kiow, meissaw, Wilna, Rosienne, mittau, Dantzic, Posna, Gnesna, et Leopold sont les plus considerables villes de ces Etats .

Le Pais generalement parlant est plus froid <sup>Qualitez</sup> que chaud et couvert de grands Bois, pleins de <sup>du</sup> Bêtes sauvés ; il y a des mines de sel d'un tres grand revenu. <sup>Pais</sup>

Les Polonois sont braves, aiment les Lettres et les Arts, vn peu la débauche et sont tous Catho- <sup>Qualitez</sup> liques. <sup>des</sup> <sup>Peuples</sup>

De la Hongrie .

Ce qu'on appelle Haute et Basse Hongrie, Ser- vie, Bosnie, Bulgarie, Transilvanie, Valaquie, Moldavie, Romanie &c. passe sous le nom de grand Royaume de Hongrie, dont partie est dominé par la Maison d'Austriche, et l'autre est possedée par les Turcs .

Ses bornes sont au Septentrion la Pologne ; a l'Orient la mer noire ; au midy, la Grece ; et a l'Occident l'Allemagne .

Le Danube traverse ce Royaume d'un bout a l'autre . Il reçoit la Teisse et la Drave au des- <sup>Rivieres</sup> sus de Belgrade ; a Belgrade même il reçoit la Save et quelques lieues plus bas la Morave et d'autres Rivieres moins considerables . La Maros ou Merisch est vne belle Riviere qui

vient de Transilvanie et se jette dans la Teisse devant la Ville de Segedin. Le Lac Balaton y est, c'est un des plus grands de l'Europe.

Villes

Les grandes Villes de ce Royaume, sont Belgrade, Bude, Presbourg, Raab, Komor, Albe-Royale, Neuhausel, Leopoldstat, Neytra, Grand Waradin, et Temesward. Clausembourg, Hermanstat, et Cronstat sont les principales de la Transilvanie; Iassey, de la Moldavie; Kolombotz, Sophie, Vidin et Nicopoli de la Bulgarie.

monts  
et  
mines

Les Monts Krapack separent la Hongrie de la Pologne. Tout ce Pais est assez montagneux, les Montagnes fertiles en mines de divers Metaux.

Forests  
et  
Chasse

Le Pais est couvert de Forests, ou le Gibier et les bêtes sauvages sont en abondance, et la Chasse tres Frequente.

Fruits

Les Fruits et particulièrement les Vins y sont les plus excellents de l'Europe.

mœurs

Les Hongrois sont bien faits, ils aiment la guerre et les Chevaux; sont hardis, farouches, et grands buveurs. Les personnes de qualité y sont magnifiques, les Femmes y sont belles et sages.

Religion

Leurs Religions sont la Catholique et la

*Protestante.*

**De la Petite Tartarie .**

*La Petite Tartarie ou Tartarie Européenne a au Midy vne Presqu'Isle baignée par la Mer Noire sur la quelle est vn Port assés fameux appelle Caffa, qui est aux Turcs .*

*Cet Etat est borné au Nord ou Septentrion par la Moscovie, a l'Est ou Orient par la Riviere du Dou ou Tanais ; a l'Ouest ou Occident par la Riviere Nieper ou Boristhene au Sud par la Mer noire .*

*Ces Peuples sont sous la protection des Turcs vivant en vagabons, estimant sur toutes choses leurs Chevaux, sur les quels ils font des invasions incroyables chez leurs voisins .*

*Ils sont Mahometans ; Campent à la Campagne sous des Tentes de Poil de Chameau, par Ordres ou Familles et Changent souvent de demeures .*

*Bornes*

*Religions*

*Habitans*

**De l'Espagne .**

*L'Espagne est la partie la plus Occidentale de l'Europe, elle est bornée au Septentrion par l'Océan sous le nom de mer de Biscaye a l'Orient par les monts Pirennées, qui la séparent d'avec la France ; au Midy par la mer mediterrannée ; a l'Occident par le Portugal . Elle est divisée en plusieurs Provinces ou*

*Situation et*

*Bornes*

*Division*



52 INTRODUCTION

*Royaumes, qui sont Castille vieille et nouvelle Leon, Galice, asturies, Biscaye, Navarre, aragon, Catalogne, Valence, Murcie, Grenade et Andalousie, et les Isles Maiorque, Minorque et Yvica.*

*Rivieres*

*Les plus Considerables Rivieres d'Espagne sont le Tage, qui prend sa source dans la nouvelle Castille; apres avoir traversé cette Province et le Royaume de Portugal, il se jette dans l'Ocean par vne large embouchure; Son Cours est d'Orient en Occident. Le Douiera prend sa source dans la vieille Castille et coule a l'Occident, apres avoir traversé la Province d'ou il tire son origine, il arrose les Royaumes de Leon et de Portugal, et se jette dans l'Ocean Occidental.*

*La Guadiana prend sa source dans la Nouvelle Castille qu'elle traverse, ainsi qu'une partie du Royaume de Portugal, separe l'Algarve de l'Andalousie, et se jette dans l'Ocean. Son Cours est d'Orient en Occident, et son embouchure au midy.*

*C'est vne erreur de croire que cette Riviere se cache en terre, a quelques lieues de sa source. Le Gualdaquivir prend sa source sur la Frontiere de la Nouvelle Castille, coule vers l'Occident, ensuite vers le midy, et tombe*

*dans l'Océan après avoir traversé toute l'Andalousie . L'Ebre a ses Sources dans la Castille vieille, prend son cours entre le Midy et l'Orient, et se jette dans la mer Méditerranée, après avoir traversé les Royaumes de Castille, de Navarre, d'Aragon et la Principauté de Catalogne*

*Les Caps de Finisterre en Galice, et de Saint Vincent en Algarve, sont les principaux .* Caps

*Les principales Villes d'Espagne sont Toled Capitale du Royaume, Madrid Séjour ordinaire de la Cour, Salamanca, Compostel, la Corroigna, León, Bilbao, Saint André, Saint Sébastien, Fontarabie, Burgos, Pampelune, Valadolid, Saragoça, Barcelonne, Solsona, Tortosa, Taragone, Girone, Valence, Murcie, Cartagene, Grenade, Malaga, Cadix, Seville, Cordoue, Bajos, Coria et Alicant . &c .* Villes

*Les Monts Pirennées separent l'Espagne de la France ; cette Chainé de Montagnes a plusieurs Branches qui s'étendent presque par toute l'Espagne sous differens noms de Sierra .* Montagnes

*Il fait plus chaud en Espagne que froid .* Température

*Les Vins, les Fruits et les Bestiaux y sont excellens .* Fruits

*Les Terres d'une production merveilleuse* Peuples

54 INTRODUCTION

*mais les Peuples paresseux ; les hommes et les Femmes y sont de moyenne taille , d'esprit vif, courageux dans leurs entreprises, sérieux, graves, sobres et Catholiques jusqu'à la Superstition*

Du Portugal .

*Le Royaume de Portugal faisoit il y a peu d'années partie des Etats du Roy d'Espagne mais de nos jours il s'est donné vn Roy avec la Province des Algarves qui sont ensemble vn Royaume independant, le quel est borné au Septentrion par la Galice ; a l'Orient par l'Andalousie, Castille et Leon ; a l'Occident par l'Océan, sous le nom de mer de Portugal ; et au miady par le même Océan, sous le nom de Golfe de Cadix .*

Bornes

*La Capitale de ce Royaume est Lisbonne , Coimbre , Porto , Braga , Viscu , Portalegre , Elvas et Eborá ou Evora en sont les Places les plus considerables .*

Villes

*Le Tage , et la Douiera en sont les Rivieres les plus remarquables .*

Rivieres

*La Nature du Pais et les peuples sont assez semblables a l'Espagne et aux Espagnols .*

*Le Climat est a peu pres comme en Espagne , et même vn peu plus chaud*

## De l'Italie .

L'Italie est vne presqu'Isle qui a la figure <sup>Bornes</sup>  
d'une jambe ou Botte .

Elle est bornée au Septentrion par l'Allema-  
gne , et les Suisses : a l'Orient par le Golfe de  
Venise : au midy par la mer mediterrannée ,  
sous differens noms et a l'Occident par la Pro-  
vence , Dauphiné et Savoye .

Plusieurs Princes et Republicques y ont des Et- <sup>Posses-  
sion</sup>  
ats Considerables ; comme le Pape , qui y  
possede ce qu'on appelle Etats de l'Eglise ;  
et l'Empereur a le Royaume de Naples , le  
Milanez &c .

La Republique de Venise , ce qu'on appelle  
Etats de Terre ferme et quantité d'Isles .

Le grand Duc de Toscane avec la Toscane  
possede le Florentin et le Siennois .

La Republique de Genes , les Côtes qu'on nom-  
me Rivieres du Ponent et du Levant , et  
l'Isle de Corse .

Le Duc de Savoye y possede le Piemont ,  
et tout le Montferrat .

Ily a plusieurs autres Princes et Republi-  
ques qui ne sont pas si considerables que  
ceux cy , comme les Ducs de Mantoue de  
Parme , de Modenne , et la Republique de  
Luques .

56 INTRODUCTION

*Il y en a encore d'autres moindres comme les Princes de Masse, de la Mirandole et d'Orbitelle, et la petite Republique de S.<sup>t</sup> marin &c.*

*Rivieres*

*L'Italie n'a que le Po qui merite le nom de grande Riviere : il a sa source dans les Alpes et passe par le Piemont, le Mont Serrat, le Milanois, par les Duchez de Plaisance, de Parme, de Modene, de Mantoüe et de Ferrare ou il a son embouchure dans le Golfe de Venise.*

*L'Adige, l'Oglio et quelques autres Rivieres se jettent dans le Po.*

*Le Tibre n'est considerables que par la fameuse Ville de Rome, scituée sur ses bords ; sa source est dans le Mont Apenin et son embouchure dans la Mer mediterranee apres avoir traverse partie des Etats de l'Eglise ou du Pape*

*Villes*

*Les Villes les plus Considerables sont Rome, Venise, Naples, Florence, Milan, Turin, Genes Modene, Mantoüe, Parme, Plaisance, Boulogne, Lorrette, Luques, Sienne, Pise Ligourne, Monaco, Casal, Palerme et Messine.*

*Montagnes*

*Les Montagnes des Alpes separent l'Italie de la France. Le Mont Apenin traverse*

toute l'Italie .

Les Lacs de Cosme , Major et de la garde se trouvent dans le Duché de Milan . Lacs

L'Italie est vne des plus fertiles et des plus délicieuses partie de l'Europe , abondante en toutes choses propres a la vie , et dont le Climat est assez temperé .

Les Italiens sont de belle taille , d'un esprit vif pour les sciences , aux affaires et au guerre , industrieux a faire leur fortune ; mais ils sont meprisans vindicatifs et voluptueux . Peuples  
Ils s'habillent commodement , et sont tous Catholiques .

#### De la Grece ou partie de la Turquie en Europe .

La Grece est vne presque Isle de la Mer mediterrannée , bornée au Septentrion par le grand Royaume de Hongrie , a l'orient par l'Archipel : au Midy par la Mer mediterrannée , sous le nom de Mer Sapienza : et a l'Occident par le Golfe de Venise . Elle est divisée aujourd'hui en Beglerbegliez ou grands Gouvernemens , par les Turcs qui en sont les maîtres . Division  
autrefois ses Provinces étoient l'Albanie , Macedoine , Tessalie , Epire , Achaïe ou Livadie , Negrepoint , Peloponese ou Morée  
L'Isle de Candie qui n'est pas éloignée de Isle de

## 58 INTRODUCTION

*Candie* cette dernière Province étoit autrefois vn Royaume, dont les Turcs possèdent aujourd'huy la plus grande partie .

*Raguse* Les Venitiens ont plusieurs Places sur toutes ces Côtes , et particulièrement en Dalmatie , qui est à l'Orient du Golfe de Venise , ou est vne petite Republique du nom de sa Capitale , Raguse , qui est tributaire des Turcs .

*Isles* Les Isles de Corfou , Sainte Maure , Zante et Cefalonie qui sont situées à l'entrée de ce Golfe sont encore aux Venitiens .

*Caps* Les Caps de Matapan et de Sapienza sur les Côtes de la Morée et le Cap de Spada dans l'Isle de Candie , sont les plus considérables de la Turquie en Europe et sur la Mer Méditerranée .

*Villes* Constantinople est le Siège Imperial de l'Empire d'Orient ou du Turc . Andrinople , Belgrade , Silistria , Sophia , Salonich , Larissa , Negrepont , Nice , Terre Nove , Stives ou Athenes , Corinte , Napoli de Romanie , Napoli de Malvoisie , Coron , Modon , Misitra , Candia , Capitale de l'Isle de ce nom , et la Canée dans la même Isle , sont les Villes les plus remarquables de l'Empire Ottoman en Europe .

*Qualitez* L'air de la Grece generalement parlant


*est assez temperé : son terroir est tres fertile en Bleds , en vins excellens , et en Fruits . Il abonde en Gibier et en Bestiaux ; enfin en tout ce qu'on peut desirer dans la vie .*

*Depuis que Mahomet II . Empereur des Turcs prit Constantinople l'année 1453 . la Grece a été Gouvernée par ces Conquerans et les naturels du Pays y sont dominez pres que comme des Esclaves .*

Habitans

Domination

*La Religion des Turcs est le Mahometisme , et les Grecs sont tous Chrétiens Schismatiques . Les Isles et les Côtes qui sont aux Venitiens sont habitées par des Catholiques Romains .*





## DESCRIPTION GENERALE DE L'ASIE

*L'ASIE, est estimée jus qu'à présent la plus grande et la plus riche partie de notre Continen dont elle occupe toute la partie Orientale. On la divise en Terre Ferme, et en Isles.*

*Division*

*Les Etats de la Terre Ferme, sont la Tartarie, l'Empire de la Chine, le Royaume de Tunquin la Cochinchine, l'Inde qu'on divise en Indostan ou Empire du Mogol, en Presqu'Isle Occidentale ou deçà le Gange, et presqu'Isle Orientale au de la le Gange : la Perse, l'Arabie et la Turquie d'Asie.*

*Isles  
de  
l'Asie*

*Les Etats de Mer sont divisés en Isles de l'Océan et en Isles de la mer méditerranée. Celles de l'Océan sont le Japon, qui est un Empire, composé (selon la plus part) de plusieurs Isles. Les Philippines conquises sous Philippe II. Roy d'Espagne; les Molucques, ou les Hollandois ont de belles Colonies. Les Isles de la Sonde, du nom de ce fameux Détroit; les Isles des Larrons ou Marie Anne, qui sont les plus Orientales de l'Asie. L'Isle de Ceylan estimée la plus belle du monde. On nomme Maldives dix ou onze*



# MER GLACIALE ou DE TARTARIE

# L'ASIE

Suivant les Nouvelles  
Decouvertes dont les Point  
Principaux sont Placez  
sur les Observations de  
M<sup>rs</sup> de l'Academie Royale  
des Sciences.  
Par N. de Fer.

Avec Privilège du Roy.  
1717.



Dedice  
A NOSSEIGNEURS  
Les Enfants de France.  
Par leur tres humble  
et tres obeissant Servit.  
de Fer. Gouf. de  
M<sup>rs</sup> le Dauphin.

FRONTIERES  
DE  
L'EUROPE

Partie des Etats de  
la Couronne de  
Pologne  
Craconie  
Presbourg  
Viennne

TURQUIE EN EUROPE  
MER NOIRE

MER MEDITERRANEE

Desert de Barca

Roy. et Desert  
de Gaoga

ROYAUME  
DE NUBIE

PARTIE D'AFRIQUE

OCEAN INDIEN

OU GRANDE MER DES INDES

Archipel des Maldives

DE LA

SONDE

ISLES BORNEO

ISLES MALOUCQUES

NOUVELLE ZEELANDE



Echelle

des Lignes de France a 20. au de pres.





mille Isles ou Rochers qui se trouvent, au Sud-Ouest de la presqu'Isle Occidentale de l'Inde.

Les Isles dans la Mer mediterrannée sont Cypre qui est la plus grande, possédée aujourd'hui par le Turc ainsi que les Isles le long de la Natolie qui sont partie de l'Archipel; et l'Isle de Rhodes.

Les Mers qui baignent l'Asie sont <sup>Mer de l'Asie</sup> à l'Occident la Mer Noire ou Pont Euxin, la Mer mediterrannée, et la Mer Rouge; au miay l'Ocean Indien, sous les noms de Golfe de Bassora, Mer de Perse et d'Arabie, Mer et Golfe de l'Inde, de Cambaye et de Bengale. le Golfe de Siam, de Cochinchine et de Tunquin. à l'Orient la grande Mer Pacifique, celle de la Chine, celle du Japon et l'Ocean Orientale. au Septentrion la Mer Glaciale et les Mers de Lens Kogo, d'Amørse &c

Les principaux <sup>Detroit</sup> Detroits ou Passage de l'Asie, sont de Babelmandel, par lequel la Mer Rouge se communique a la Mer des Indes entre l'Arabie et l'Afrique, celui d'Ormus, par lequel le Golfe de Bassora se communique avec l'Ocean Indien. celui de Menar ou se fait la Pêche des Perles, entre la presqu'Isle Occidentale de l'Inde et l'Isle de

*Ceylan ; le Detroit de Malacca entre la presqu'Isle Orientale de l'Inde , et l'Isle de Sumatra ; et le fameux Detroit de la Sonde , entre l'Isle de Sumatra et celle de Java .*

*Ily a quantité de Passages entre les Isles de l'Asie , mais moins fameux , et moins frequentez par les Européens que ceux qui sont nommez cy dessus .*

*Caps*

*Les plus considerables Caps de l'Asie sont de l'Estrol , et Fartach , tous deux du Gouvernement d'Aden . le premier dans le Detroit de Babelmandel et l'autre devant l'Isle de Socotora . Les Caps Rusulgat et Muca , le premier dans la Mer de Perse , pres la Ville de Mascaté ; et l'autre devant Ormus , a l'entrée du Golfe de Bassora tous quatre de l'Arabie Heureuse .*

*Les Caps jacque , Glodo et Moansa , sur les Côtes meridionales de Perse ; le Cap Ram pres de Goa , dans la presqu'Isle Occidentale de l'Inde , a la pointe de la quelle est celuy de Comorin ; Les Caps de Guadaravi pres Masulipatam , et celuy des Palmes , plus au Nord , tous deux sur la Côte de la même presqu'Isle Orientale de l'Inde et dans le Golfe de Bengale ; le Cap Patana , sur la Côte de la presqu'Isle Orientale de l'Inde et*

dans le Golfe de Siam; les Caps Saint Tabin et Scyte, Saubor et Liampo, sont les plus connus sur les Côtes de la Chine, et de la Tartarie Septentrionale. Ily a d'autres Caps dans la mer Méditerranée, mais ils sont moins considérables que ceux cy.

L'Asie, est bornée au Septentrion par la Mer Glaciale, ou de Tartarie, qui la separe des Terres Arctiques, a l'Orient par l'Océan Orientale et par la Mer Pacifique, qui la separent de l'Amérique: au Midy par l'Océan Indien ou Mer des Indes, qui la separe des Terres australes; a l'Occident elle est séparée de l'Afrique par la Mer Rouge et l'Isthme de Suez. La Mer Méditerranée, l'Archipel, la Mer de Marmara, la Mer Noire, et les Rivieres de Don et d'Oby la separent de l'Europe.

Sa longueur s'étend d'Occident en Orient depuis le cinquantième degré de longitude, jus qu'au cent soixante et dix et peut être plus.

Sa largeur du Midy au Septentrion, depuis le dixième degré de latitude Meridionale jus qu'au soixante dix sept de latitude Septentrionale.

Elle a aussi l'avantage d'avoir formé les premières Monarchies, et c'est chez elle que les grandes Religions connues par toute la

Bornes

Longueur

Largeur

*Terre, ont pris naissance .*

*origine  
du  
nom*

*Le nom d'Asie, que les Grecs ont donné à la partie qui leur étoit opposée à l'Orient, que nous nommons aujourd'hui Natolie ou Turquie d'Asie, a communiqué ce nom à toute cette grande partie .*

*De la Turquie en Asie .*

*Bornes*

*La Turquie en Asie, est bornée au Septentrion par la Mer Noire, par les petits Tartares et par les Etats du grand Duc de Moscovie; à l'Orient par la Perse: au midy, par l'Arabie; et à l'Occident, par la mer Méditerranée et l'Archipel .*

*Elle contient la Natolie, la Turcomanie, la Georgie, le Diarbeck et la Sourie .*

*De la Natolie*

*scitua  
tion*

*La Natolie, est cette presque Isle qui s'avance vers l'Occident, jusqu'à l'Archipel de Grece, et qui a au Septentrion la Mer Noire; et au midy la mer Méditerranée .*

*Villes*

*ses Villes aujourd'hui les plus considérables sont Burse autrefois le Siège de l'Empire ottoman; Chiutaye, Smirne Villes de Commerce sur les Côtes de la mer Blanche ou Archipel de Grece; Trebisonde sur la mer Noire, autrefois le Siège d'un grand Empire Cogy, Tocat, Sivas et Maras .*

*Ce Pays autrefois si renommé pour sa fertilité, ses richesses, ses forces et son grand nombre de Peuple, est aujourd'huy vn Desert, ou le peuple est miserable et de Religion Mahometane.*

Qualité

*Les Turcs ont divisé cet Etat en quatre Begler begliex ou grands Gouvernemens, d'Anatoûie de Caramanie, d'Amasie et d'Aladulie.*

Division

*La Turcomanie est bornée au Septentrion par la Georgie; a l'Orient par la Perse; au Midy par le Diarbec; et a l'Occident par la Natolie; et habitée par les Turcomans, quelques Georgiens, des Armeniens, et des Curdes.*

De la Turcomanie

Bornes

*Les Armeniens et les Georgiens sont Chrétiens Schismatiques. Ils sont industrieux et aiment le Commerce.*

Armeniens

Religion

*Les Turcomans qu'on croit descendus du Turquestan de Tartarie ainsi que les Turcs, sont bons Pastres et Mahometans.*

Turcomans

*Les Curdes sont bons hommes de Cheval, grands voleurs et vagabons, tiennent beaucoup des Arabes, et leur Religion est la Mahometane.*

Mœurs

*La Georgie ou Gurgistan comprend la Mingrelie, le Carduel, le Curiel et l'Immiette. Ce Pais est fort Montagneux, assez abondant en Grains, et le Vin y est excellent; les hommes y sont assez bien faits, et bons soldats, mais brutaux, yvrognes larrons, &c.*

De la Georgie

Division

Néture du Pays

Inclinations



*Des Femmes*

*Les Femmes tres belles, mais impudiques ; Les Peres et Meres y vendent leurs enfans ; et le Grand Seigneur, dont ils sont Tributaires, reçoit leur Tribut en cette malheureuse monnoye .*

*Les enfans vendus**Religion*

*Ces Peuples sont Chrétiens Schismatiques .*

*Du Diarbeck*

*Le Diarbeck est apeuprés compris entre les Rivières de l'Euphrate et le Tigre, borné au Septentrion, par la Turcomanie ; a l'Orient par la Perse ; au Midy par l'Arabie, et le Golfe de Bassora ; et a l'Occident par la Sourie .*

*Bornes*

*Bagdat, Bassora et Mosul, sont les trois places les plus considerables du Diarbeck ; Mosul pour le Commerce, la beauté de sa Scituation ; et sa grandeur ; Bagdat pour son antiquité, et pour avoir été construite au voisinage, et des ruines de Babilone . Bassora pour son fameux port de Mer a l'Embouchure de l'Euphrate et du Tigre qui se joignent a peu de journées au dessus de cette Ville, qui est vne des plus renommées pour le Trafic de tout l'Orient .*

*Villes**De la Sourie*

*La Sourie, Surie ou Sorie, est cette partie qui est entre la Riviere d'Euphrate, qu'elle a à l'Orient, l'Arabie au Midy, la Mer Mediterranée à l'Occident, et la Natolie au Septentrion .*

*Situation*

*La partie la plus Meridionale de cette Province est ce qu'on appelloit Palestine, Judée ou Terre Sainte, dans la quelle est scituée la*

*Noms Anciens*

*Sameuse Cité de Jerusalem .*

*Les Turcs divisent cette Province en trois* *Division*  
*Beglerbegliez : sçavoir de Damas, d'Alep,*  
*et de Tripoli de Sourie .*

*Ces trois Villes sont les plus considerables .*  
*Antioche autrefois si renommée, étant ruinée,*  
*ainsi que presque tous les autres lieux de ce*  
*Pais, qui n'est plus qu'une foible ombre de ce*  
*qu'il a été .*

*La domination des Turcs, qui la possèdent*  
*depuis l'an 1516. fait que partie des peuples*  
*sont Mahometans, et particulièrement les Gouverneurs,*  
*les Magistrats, Officiers et Soldats ;* *Religion*  
*mais il y a un grand nombre de Juifs, et encore*  
*plus de Chrétiens de diverses Sectes ; On con-*  
*noit ce pais en Europe sous le nom de Levant .*  
*L'Euphrate, a sa source pres la Ville d'Erserum* *Riviere*  
*au voisinage du Mont Arrarat, dans la Turco-* *de la*  
*manie, et son embouchure dans la Mer de Per-* *Turquie*  
*se au Golfe de Bassora, pres la Ville de ce* *d'Asie*  
*nom, après avoir été joint par le Tigre qui a*  
*sa source au pied de la même Montagne*  
*d'Arrarat .*

*Les Villes principales de la Turquie d'Asie* *Villes*  
*sont Burse (autrefois Capitale de l'Empire* *principa*  
*Ottoman) Smirne, Alexandrette, Alep, Bir,* *les de la*  
*Antioche, Tripoli, Jerusalem, Damas, Bas :* *Turquie*  
*d'Asie*

*sora, Bagdat, Mosul, Diarbeck, Bitlis, Van, Erserum, Trebisonde, Amasie, Cotatis, Tetlis, Cori et Zagen.*

De l'Arabie.

Borne

L'Arabie, est une presque Isle, bornée au septentrion par la Turquie d'Asie; à l'orient par le Golfe de Bassora; au midy par l'Océan Indien; et à l'occident par la Mer Rouge. On la divise ordinairement en trois parties, dont la plus

Division

Arabie  
heureuse

grande est la Méridionale, qu'on nomme heureuse, à cause qu'elle est moins déserte, et moins pierreuse que les deux autres.

Villes de  
Médine  
et la  
Mecque

Médine et la Mecque en sont les deux principales Villes; la première la patrie de Mahomet; et la seconde le lieu de sa sépulture.

La Mecque ou la Mecca, a son Prince ou Emir, qui n'est sous la protection de personne, et qui ne paye aucun tribut: au contraire les Princes Mahometans ses voisins luy envoient des présents considérables, tant par dévotion, que pour nettoyer les Chemins, et les tenir libres, et empêcher que les Arabes, naturellement grands voleurs, ne détournent les Caravanes des Pélerins, qui viennent de toutes les parties de la Terre Mahometane, visiter le Tombeau de leur Prophète. Les Persans et les Portugais ont quelques Places sur la Côte.

L'arabie deserte est celle qui a la Sourie et par-  
 tie du Diarbeck au Septentrion ; a l'Orient le  
 Golfe de Bassora et partie du Diarbeck ; au  
 Midy, l'arabie heureuse ; et a l'Occident, l'a-  
 rabie Petrée ou Pierreuse . Ses sables et Dé-  
 serts luy ont fait donner cette qualité .

arabie  
deserte

Ses villes les plus considerables sont les deux  
 Ana, la premiere sur la Riviere d'Astan, qui  
 est la moindre : et l'autre sur l'Eufrete, qui  
 est la plus fameuse .

Villes.

L'arabie Petrée ou Pierreuse a la Sourie au  
 Septentrion ; l'arabie deserte a l'Orient ;  
 l'arabie heureuse au Midy ; et la Mer Rou-  
 ge et l'Egypte a l'Occident . Elle est la plus  
 petite des trois

arabie  
pierreu-  
se.

La Ville d'Herac est la Capitale, et Tor sur  
 la Mer Rouge est vn fameux Port et Pas-  
 sage .

Villes.

Les Montagnes Pierreuses qui se trouvent  
 dans cette Province, luy ont fait donner ce  
 nom .

Les fameux Monts Oreb et Sinai, sont du  
 nombre . Tous ces Peuples sont Mahome-  
 tans, et ont été les premiers qui ont reçu  
 l'Alcoran . L'Eau est fort rare par toutes  
 ces contrées, et les Sables, les Pierres et  
 les Deserts frequens

Monts  
Oreb et  
Sinai.

Reli-  
gion

Tous les Arabes sont Mahometans de Religion, et presque tous voleurs de profession, particulièrement ceux qui habitent à la Campagne sous

Profes-  
sion

des Tentes ; car ceux qui demeurent sur la Côte Orientale de l'Arabie heureuse, et dans les Villes, s'adonnent aux Sciences et au Commerce. L'Isle de Baharem est sur la même Côte,

Pêche  
des  
Perles

dans le Golfe de Bassora : elle est aux Persans ; c'est l'endroit où il se fait la plus belle pêche de Perles de toute l'Asie, dans les mois de juin, juillet et aoust

Mœurs  
des ar-  
abes

Les Arabes sont gueux mal vetus. leurs Terres ne sont pas des plus fertiles, mais leur paresse fait qu'elles ne leur rapportent pas le nécessaire. Qu'un Arabe soit nud, et qu'il meure de faim, la plus grande partie du temps, il se tiendra encore assez heureux s'il est libre, et qu'il ne fasse rien qu'aller à la picorée. Ceux qui Campent par familles, sont sous des Tentes de poil de Chevres, et ont chacun leur chef qu'ils nomment Cheque.

Ils Cam-  
pentNourri-  
ture

Ils vivent du lait de leur Bétail ; ils sont adroits à Cheval ; leurs Chevaux sont petits, maigres et laids ; mais tres bons, et presque infatigables.

Caps

Les Caps de l'Estrol et Furtach, tous deux

du Gouvernement d'Aden ; le premier dans le Detroit de Babel mandel, et l'autre devant l'Isle de Socotora . Les Caps Rusulgat et Mucca, le premier dans la Mer de Perse au pres la Ville de Moscare, et l'autre devant Ormus a l'entrée du Golfe de Bassora, sont tous quatre de l'Arabie heureuse

## De la Perse .

Le Royaume ou Empire des Perses est au jourd'huy borné au Septentrion, par la Mer Caspienne ; a l'Orient, par le Mogol ; au Mydi, par l'Océan Indien ; et a l'Occident, par l'Arabie et la Turquie d'Asie .

On divise ordinairement cet Empire en dix huit parties ou Provinces ; qui sont , Scirvan, Iran, Kilan, Adherbetzan, Mazanderan, Lerack, et Heraka Gemi . Ces Sept sont Scituées entre la Mer Caspienne, la Georgie et la Turquie d'Asie, c'est a dire qu'ils sont la Perse Occidentale .

Celles de Esterabat, Chorastan, Sablustan, Candahar, et Sitgistan, sont la partie ou la Perse Orientale . Le Zinde, Macran, Kirman, Loristan, Foristan, ou vraye Perse et Xhusistan, sont la partie meridionale .

Ce Pais est riche et fertile ; Les habitans honnêtes et civils, ils aiment la Guerre, les

Bornes

Division

Nature  
du  
Pais

- Religion.* Arts et le Commerce : sont tous Mahometans de la secte d'aly, et ennemis des Turcs, qui sont de la secte d'Omar ; le premier gendre de Mahomet et le second son beau Pere . .
- Cavalerie.* Dans la Guerre, la Cavalerie Persanne est plus estimée que l'Infanterie, au contraire de celle des Turcs .
- Fruits.* Les Fruits dans ce País sont excellens et en abondance .
- Soye.* Ils ont grande quantité de Soye, que les Artistans savent parfaitement bien employer ; Quoy qu'ils ayent quelques Places sur l'Océan,
- Navigation* et sur la Mer Caspienne, leur Navigation n'est pas sûre, leurs Vaisseaux étant mal construits, et leur Science maritime trop bornée .
- Ville Capitale.* La Ville Capitale de cet Etat est Ispaham, scituée dans la Province de Lerack, au saubourg de laquelle Scha-abas permit aux Armeniens Catholiques Romains de bâtir vne Ville qui porte le nom de Zulfa en memoire
- Zulfa.* de celle que ces peuples habitoient en Arménie, et que ce même Prince conquist et détruisit .
- villes.* Les autres villes considerables de la Perse sont Tauris, qui ainsi que Bagdat, a souvent changé de maître. Ardevil, fameuse par son Antiquité, Ferhabad, par sa nouvelle cons :



truction; Schiras, par ses excellens vins et ses belles Semmes, et dans le voisinage de Chilminar qui sont les Antiquitez restes ou ruines de l'Ancienne Persepolis, appelée aujourd'huy Chilminar, Ormus autrefois le plus fameux port de l'Orient.

Chilminar.

Ily en a encore quantité d'autres aussi considerables que celles cy.

Les Caps Jacques Glodo, et Moansa, sont sur les Côtes meridionales de Perse.

Caps.

#### Des Indes.

Nous entendons par le nom des Indes tout ce qui est enfermé par la Tartarie au Septentrion par le grand Thibet et la Chine, a l'Orient; au Midy, par la mer des Indes; et a l'Occident par la Perse.

Situation.

On divise ordinairement l'Inde en trois principales parties, dont la premiere comprendra tout ce qui est en Terre Ferme, sous le nom d'Indostan, ou Empire du Mogol; en pres qu'Isle Occidentale ou de ça le Gange, et en pres qu'Isle ou de la le Gange.

Division.

Le Mogol est composé d'un grand nombre de petits Royaumes ou Provinces dont les Acquisitions qu'en a fait l'Empereur, sont que cet Empire est un des plus considerables de toute l'Asie.

Du Mogol.

*Cet Etat est riche, fertile et fort peuplé. Il n'est pas extraordinaire d'y voir des Armées composées de cent mille Chevaux, et de deux cens mille hommes de pied, les vns et les autres assez bons Soldats.*

*Ily a vn grand nombre d'Elephans dans le País.*

*La Religion est celle des Gentils ou Payenne, mêlée de judaïsme et de Mahometisme.*

*La presqu'Isle Occidentale ou de çà le Gange, est composée des Royaumes de Visia ou Decan (conquis de nos jours par le Mogol) de Golconde (Tributaire du Mogol) et de Narsingue ou Bisnagat. Toute la Cote de Malabar, celle de Coromandel, et vne quantité d'autres petits Royaumes ou Etats, la plus part tributaires de l'Empereur du Mogol, sont la partie la plus Meridionale de cette presqu'Isle, dont les Peuples sont Payens et bons Soldats.*

*Les Etrangers qui habitent la côte sont ou Chrétiens ou juifs ou Mahometans. Ce País est riche et fertile, et d'un grand commerce.*

*Ily a des Mines de Diamans dans le Royaume de Golconde aux lieux appellez Coulour, et Raolconda; Dans le premier*

on trouve les plus gros Diamans de l'Asie  
et dans l'autre les plus nets .

Les Caps les plus considerables des Indes <sup>Caps</sup>  
sont de Ram près Goa dans la presqu'Isle  
Occidentale de l'Inde a la pointe de laquelle  
est celuy de Comorin . Les Caps de Guadarari  
pres Masulipatam, et celuy des Palmes, plus  
au Nord, tous deux sur la côte de la même  
presqu'Isle Occidentale de l'Inde et dans le  
Golfe de Bengale . Le Cap Patane, sur la Cô-  
te de la presqu'Isle Orientale de l'Inde dans  
le Golfe de Siam .

La presqu'Isle Orientale ou de la le Gange, <sup>Pres qu'  
Isle de la  
le Gange</sup>  
contient les Royaumes d'Aracan, Tipra, Ava,  
ou est le Commerce des Rubis ) Pegu, Mar-  
taban, Brama ) ou Ancien Royaume des Bra-  
hmanes ) Siam, Camboya et Ciampa . Les Vil-  
les de Siam et de Ava, sont les residences des  
deux Rois de ce nom, et dont les autres sont  
tributaires .

La langue de Terre de Malacca est la partie  
la plus meridionale de cette Presqu'Isle :  
comme les Royaumes de Tunquin et de Co-  
chinchine, en sont la plus Orientale .

Ces Peuples sont Idolâtres croyant a la me- <sup>Peuples</sup>  
tempicose, mêlez d'un peu de Chrétiens et <sup>Reli-  
gions</sup>  
de Juifs et de beaucoup de Mahometans .

Tous ces Rois sont riches, mais leurs peuples sont malheureux.

Le Royaume de Siam a celui de Laos au Septentrion; Camboge a l'Orient; au Midy le Golfe qui porte son nom; et a l'Orient, les Royaumes de Ava et de Pegu.

La Capitale Ville du Royaume se nomme Sojajuthaja, et par les Européens Siam.

Les autres Villes sont Tenasserin, sur la Riviere a l'embouchure de laquelle il y a une Isle qui porte le nom de Mergui, ainsi qu'une Forteresse qui y est construite; joncelang, sur la même Côte Occidentale; Ligor et Pitpri, Port de Mer; Bankoc; Forteresse

Debordée  
mont des  
Rivieres

sur la Riviere de Siam, Pourcelong, Camburi, et Corasma. Il faut remarquer que les Rivieres de ce país se débordent comme le Nil et par la rendent le país fertile.

Inde

Le Fleuve Inde communique son nom a cette grande partie de l'Asie, et prend sa source des Montagnes qui sont au Septentrion du Mogol, et a son embouchure, ( apres avoir traversé cet Empire ) dans l'Océan Indien au Golfe appelée de son nom.

Gange

Le Gange tire son origine, selon quelques uns du Lac Siba, dans les Montagnes qui separent la Tartarie du Mogol, et apres

avoir parcouru ce dernier Etat du Nord au Sud, il se jette dans la Mer des Indes, au Golfe de Bengale par plusieurs bouches qui y forment quantité d'Isles, apres avoir reçu les Rivieres de Caor, et Cosmin qui ont leurs Sources au Lac Zim et apres avoir traversé le grand Thibet. Il semble que ce même Lac fournisse aussi les eaux aux Rivieres Caypouno, Chabaris, Ava ou Pegu, et Mienan ou Mere des Eaux. Les trois premières de ces Rivieres ont leurs embouchures dans le Golfe de Bengale, et la dernière dans le Golfe de Siam, apres avoir passé par les Royaumes de Thibet, Brema, Tangu, et Siam. Mecon est vne Riviere qui tire son origine de la Chine, dans la Province de Yunan, et qui apres avoir traversé partie de la dite Province, passe par les Royaumes de Lao, et de Camboya, et a son embouchure dans l'Ocean Oriental, devant l'Isle et la ville de Borneo.

Mecon

Villes

du

Mogol

Dans l'Empire du Mogol ou Terre-Ferme de l'Inde, les villes d'agra, Delly et Lahor sont celles ou l'Empereur fait sa residence ordinaire.

Les plus Considerables apres celle cy, sont Cabul, Kachemire, Pitan, Serenegar, sam:

78 INTRODUCTION

*bel, Nangercut, Attock, Multam, Buckar, Loure-Bander, Bergara, amedabat, Cambaye, Diu, Gurchis, Gualcor, Rhodas, Patana, Gory, Gor, et Chatignan, a l'embouchure du Gange.*

*Villes de la presqu'Isle Occidentale*

*Dans la presqu'Isle Occidentale, Surate, Goa, Visapour, Bisnagar, Canor, Cananor, Calicut, Madure, Negapatam, Pondicheri, Saint Tomé et Meliapur, Narsingue Masulipatan, Heiderabad. au pied de la Forteresse de Golgonde, Bider, Aurengabad, Dauletabad et Orixa.*

*Villes de la presqu'Isle Orientale*

*Dans la presqu'Isle Orientale; les villes d'Arcan, Tipra, Ava, Pegu, Martapan, Camboya, Ciampa, Lao, Trunquin, Keccio, Cacian, et Sinoe, Tannasserin, Guncalem ou Juncalun, Peham et Patany, dans la langue de Terre de cette presqu'Isle; et plus au Midy, Malacca ville de commerce aux Hollandois, qui la conquirent sur les Portugais l'an 1641. elle est scituée sur le Détroit qui porte son nom.*

*De la Chine.*

*La Chine est le plus beau, le plus riche, le plus fertile, et le plus grand Royaume ou Empire de l'Asie; comme il en est la partie la plus Orientale dans la Terre.*

*ferme. Ses bornes au Septentrion et à l'Orient sont la Tartarie, de laquelle elle étoit séparée par cette fameuse muraille que les Tartares ont franchi, et la Mer Orientale: au Midy la Mer des Indes ou l'Océan Indien; et les Royaumes de la Cochinchine et de Tunquin; à l'Occident le grand Thibet, et quelques Déserts inconnus.*

*Cet Empire étoit divisé sous les Empereurs Chinois en quinze Provinces, sans y comprendre celle de Laotung ou Leotum la Patrie des Tartares, qui dominant aujourd'hui la Chine, et la presque Isle et Royaume de Corée, Tributaire de cet Empire.*

*Ces Provinces sont, Pekim, Namkim, Xansi, Xantum, Honam, Xensi, ces Six sont au Septentrion, et passent sous le nom de Catay. Comme les neuf suivantes sous celui de Mangi, Chekiam, Kian, Huquam, Suchuen, Fokien, Quantum, Quamsi, Yunan, et Queichen.*

*Les Tartares Orientaux, qui se sont rendus maîtres de ce grand Empire depuis 1644. ont partagé tous ces Etats en quarante huit Gouvernemens.*

*Plusieurs Relations disent qu'au commencement du dernier Siècle, ces Provinces étoient peuplées de plus de quarante millions.*

*Nombre de peu ples* d'hommes qui payoient tribut, dans lequel nombre on ne comprenoit pas les jeunes hommes au dessous de vingt ans ; les Femmes, les Soldats, les Officiers, les Gens de Lettres, les Parens du Roy et les Eunuques, les quels ensemble faisoient encore autant à peu pres.

*Nombre de Familles* Les dernières Relations font monter le nombre des familles de ce Royaume a onze millions cinq cens deux mille huit cens soixante et douze ; en retranchant ceux qui ne sont pas compris cy dessus, c'est à dire, en ne comptant que ceux qui cultivent les Terres, ou ceux qui payent le tribut au Roy, et on compte que dans cet Empire, il y a cinquante neuf millions sept cens quatre vingt huit mille trois cens soixante et quatre hommes ou mâles.

*Nombre d'hommes* Le nombre des Rivières y est grand, et elles sont si belles, que dans la plus grande partie il y a des Villes flottantes très considérables, construites sur des Bateaux, dont la quantité est si prodigieuse, qu'on croit qu'il y en a plus dans la Chine seule que dans le reste du monde.

*Villes flottantes*  
*Fruits* Hors l'amande et l'olive ce pais a toutes les graines et fruits que nous voyons en Europe. Mais ils en ont beaucoup des uns et des autres que nous ne connoissons pas en nos quartiers.



Le Cotton et la Soye y sont en abondance .

Cotton.  
Soye.

Tous nos Metaux y sont en usage .

Metaux.

Ils ont l'invention de l'Imprimerie, et de l'Artillerie, du Papier, des Postes et des Manufactures de Soye avant nous .

Connoissance des  
Arts  
avant  
nous .

Leur Porcelaine est la plus fine de tout l'Orient.

Porcelaine.

Leurs Caracteres qui sont autant de sillabes, et ces sillabes autant de noms, passent le nombre de soixante mille . Ils écrivent de haut en bas, et vont de la gauche a la droite .

Caracteres.

Si cette Nation a l'avantage de plusieurs choses avant nous, il faut opposer a cela l'imperfection dans la quelle ils possèdent les choses .

Choses  
qu'ils  
possèdent  
grossiere  
ment .

Leur Peinture et leur Sculpture est grossiere et sans dessein : leur Navigation mauvaise, leurs Vaisseaux foibles et mal équipés, n'osant perdre la Terre de vië ; leur Astronomie Sabuleuse ; leurs Bâtimens sans ordre ni majesté ; leur Musique ridicule : et par dessus tout cela ils sont idolâtres et mauvais Soldats .

leurs ridicules

Selon la Coutume de cet Empire, quand vne nouvelle Famille vient a l'Empire, elle luy donne vn nouveau Nom . La Famille Tartare qui gouverne aujourd'huy, l'appelle Taicimque, qui veut dire Royaume de grande pureté ; la Famille precedente l'appelloit Taimingue, ou Roiaume d'vne grande clarté .

Change  
ment de  
nom

*Cet Etat est connu sous differens noms .*

*1*  
*Differens*  
*noms*

*Les Tartares Orientaux qui en sont les maîtres, l'appellent Nica-Corum; les Tartares Occidentaux, Harakitay; les Indiens du Mogol, Catajo; les Indiens des presqu'Isles, Chini; les Usbees, Catai; les Moscovites Kitai les Portugais, China; les Italiens, Kina; les allemands Tschina, et les Francois Chine .*

*Les Chinois Meridionaux appellent les Provinces Septentrionales, Cathay; et les Chinois Septentrionaux appellent les Provinces Meridionales, mangi, qui veut dire Barbares .*

*Longeur*  
*et largeur*  
*de*  
*la Chine*

*Nos dernières Relations donnent vingt trois degrez du Nord au Sud a cet Empire, depuis la Forteresse de Caipim, Scituée a la frontiere de la Province de Pekim a quarante et un degre de latitude, jusqu'à la pointe Meridionale de l'Isle d'Ainan ou Hainam, à dix huit degrez d'elevation. ainsi la longueur de la Chine du Nord au Sud, est de 575. lieues Francoises; à vingt cinq au degre: et les memes Relations estiment sa largeur de l'Ouest a l'Est depuis la Ville Orientale de Nimpo, dans la Province de Chekiam, appelée par les Européens Liampo, jusqu'à l'extremité de la Province de Suchuen, 426. des memes lieues .*

Mais si l'on veut prendre cet Empire par les dernières extrémités de ses bornes, on trouvera que sa longueur du Nord au Sud est de 750. lieues Françaises, et sa largeur de 500.

Ily a dans ce vaste Etat 4402. lieux murez; mille deux cens quatre vingt huit Villes appellées Hien; 205. Hôtels Royales appellées Ye, ou du premier Ordre; et 103. du Second appellées Chamchim, il y a 2337. Forteresses de plusieurs Ordres, sans compter les Tours ou il y a Sentinelle, qui sont en tres grand nombre.

Nombre  
de villes  
et d'hô  
telleries  
Royales

Nombre  
des For  
teresses

Ces Forteresses sont comprises dans le nombre des 4402. lieux murez. Le nombre des Soldats qui sont entretenus ordinairement dans ce grand Empire passe celui de 767900.

Nombre  
de Sol  
dats

Ily a 331. Ponts celebres; 2099. Montagnes fameuses, 1472. Rivières navigables, 2099. Pièces antiques et curieuses comme Statues Vases &c. 159. Tours, Arcs de Triomphes, et autres Ouvrages publics et magnifiques 272. Bibliothèques fameuses, 189. Temples considerables et magnifiques; les ordinaires sont sans nombre. 350000. Bonzes, qui sont leurs Prêtres; plus de 10000. Licenciés et plus de 80000. Bacheliers. 685. mau

Ponts  
monta  
gnes  
Rivières

Pièces  
antiques  
Arcs de  
Triom  
phes

Biblio  
teques  
Temples

Nombre  
des Bon  
zes

Licenciés  
Bache  
liers

*Tombeaux* solez ou fameux Tombeaux. Ils comptent 3636  
*Hommes Illustres* Hommes Illustres ou Vertueux. 208. Filles ou  
*Filles ou Femmes Illustres* Femmes Vertueuses ou Illustres. Enfin 32. Pa-  
*Palais* lais Magnifiques et Somptueux, et propres a  
 loger l'Empereur et sa Cour.  
*Comment de leur Empire* Les Chinois tiennent pour certain que leur  
 Empire a commence il y a cette année 1717.  
*Nom de leur premier Roy* quatre mille soixante et quatorze ans, et il est  
 de soy chez eux de le croire: et qu'ils ont eu  
 pour premier Roy Fohi, et qu'il a continué jus-  
*Nombre des Familles qui ont regné* qu'aujourd'huy par vingt deux Familles qui  
 ontourni deux cens trente six Rois ou Em-  
 pereurs.  
*Le Canal Royal de la Chine* Le Canal Royal d'Yun, traverse vne tres gran-  
 de partie de cet Empire du Nord au Sud, et a  
 plus de trois cens lieues de longueur et soixante  
 et douze Ecluses. Il commence a deux lieues  
 et demie de Pekim, a la ville de Tumcheu, et  
 apres avoir suivi le courant de plusieurs grandes  
 Rivieres, et passé dedans, et a côté de plusieurs  
 grandes villes, et entre autres a celle de Yam-  
 cheu (le plus fameux Port de cet Empire)  
 peu apres il se perd dans le Fleuve Kiam, a  
 vne grande journée de la ville de Nankim.  
*De la fameuse Muraille* Cette Muraille qui fait tant de bruit en Eu-  
 rope, aussi bien que chez les peuples  
 voisins des Chinois est de 375. lieues com-

*munés de France, scituée au Nord Est de la Chine, bâtie par les Empereurs, pour empêcher les Courses et invasions des Tartares Orientaux, qui depuis quelques années ont fait la conquête de ce grand Empire*

*Elle passe non seulement par de vastes campagnes, mais encore par dessus des Montagnes très hautes, et est fortifiée ( par intervalle de Tours éloignées les vnes des autres d'une grande portée de Mousquet. Ily a des endroits, ou du pied de la Montagne ou cette Muraille est construite, au Chaperon, il y a 2037 pieds Geometriques, et en d'autres plus ou moins. La Muraille seule du rez de Chaussée au Chaperon a trente Coudees et quinze de paisseur.*

*Ily a vne Cloche dans la Tour de Pekim, qui a treize pieds Chinois de diametre, qui sont environ onze pieds, huit pouces de nôtre mesure.*

*Le Ché ou Pied Chinois, est au Pied de Paris, <sup>Mesures</sup> comme sept a huit, et par consequent il contient dix pouces et demi de nôtre Pied.*

*Le Li ou stade Chinois contient trois cens soixante Pnu ou Pas. Ily en a qui veulent que le Li soit de trois cens pas Chinois, de six Ché chacun, ce qui seroit mille huit cens Ché pour Stade. Ily en a qui le font de deux*

*cens vingt huit Toises de Paris, et qui en mettent dix a notre lieuë commune de vingt cinq au degré. Le Chè qui est au Tribunal des Mathematiques de Pekim ne differe pas sensiblement de nôtre Pied de Paris, il peut y avoir différentes grandeurs de Chè, suivant les différens Usages de chaque Province.*

*Rivieres  
de la  
Chine.*

*La Riviere Bleu, ou Fils de la Mer, est la plus belle Riviere de la Chine, qui a sa Source dans la Province de Suchuen, et traverse celles de Huquam et Nanquim, et se jette dans la Mer Pacifique, au Golfe appellez Nankim.*

*La Riviere jaune est la plus grande Riviere de la Chine: Elle prend son origine, comme quelques vns croyent, dans le Pais de Tanguth ou Tannu, qui est vne des Parties Meridionales de la Tartarie, et apres avoir baigné les Provinces de Pekim, Kansï, Homan, Xan-tum, et Nankim, elle se jette dans la Mer Pacifique au Golfe de Nankim.*

*Sengora est vne Riviere qui a ses Sources dans les Montagnes blanches, au Septentrion de la Chine, et qui se jette dans le Helum, au dessous de Ula.*

*Le Helum est vne tres grande Riviere, dont les Sources sont inconnues et qui a son embouchure dans la Mer Orientale, apres avoir*

recu le Songra et traverse le Pais des Tartares Orientaux .

Pekin est la Capitale Ville de la Chine , et le <sup>Villes principales</sup> sejour ordinaire des Empereurs ; apres elle les principales Villes sont Hoaingan , Nankim , Hamcheu , Liampo , Narcham , Vucham , Chintu , Quymam , Yunnam , Queullin , Focheu , Canton , et Macao . L'on peut ajouter encor Sior , Capitale du Royaume de Corée , dont le Roy qui y fait son sejour ordinaire , est Tributaire de l'Empereur de la Chine depuis que les Tartares en ont fait la Conquête . Nincria sur la Riviere d'Helum , Ula , et Kirim , sur celle de Songora , Xinyam , Capitale de la Province de Leaotum , Patrie des Empereurs qui regnent aujourd'huy dans la Chine , peuvent augmenter le nombre des Villes de ce grand Empire .

Les principaux Caps sont de Saubor et de Liampo . <sup>Caps</sup>

L'Océan qui baigne les Côtes de la Chine , est <sup>Mers</sup> appelle de la Chine , et peut être regardé comme partie de la grande Mer Pacifique .

#### De la Tartarie .

La Tartarie est un tres grand Pais peu connu , qui occupe toute la partie Septentrionale de l'Asie , et dont les Moscovites se sont rendus Maîtres d'une partie depuis quelques années .

*Divers Peuples sous divers noms, Princes, Langues, et Mœurs, habitent ce grand Etat.*

*Peuples* Les plus connus de ces Peuples le sont très peu, comme les Tartares Orientaux, les Tartares Occidentaux, les Moguls ou mogols, les Calmucks Blancs et Noirs: les Usbecks, ou Zagatiens, les Peuples des deux Thibets.

*Les Tartares Orientaux ont envahi la Chine depuis peu d'années et ont obligé les Tartares Occidentaux, dont ils appréhendent le remuement, à quitter leur pays, pour venir habiter des Provinces plus Occidentales à leur égard.*

*Religion* Ces Peuples n'ont point de Religion, que celle qui leur est prescrite par celui qui les domine.

*Les Tartares Occidentaux ont une Religion, et des Prêtres qu'ils nomment Lamas, pour lesquels ils ont une vénération singulière.*

*Lamas*

*Ils n'ont point de Villes, ni Bourgs, ni Villages, ni même aucunes Maisons. Ils logent sous des Tentes et nourrissent des Bœufs, des Chevaux et des Chameaux.*

*Ils Campent*

*Ils ne nourrissent point de Pores, ni d'Oyes, ni Poules ni autres Volailles et Bestiaux qui s'élevaient dans les Villages.*

*Ils ne font aucune récolte étant assez paresseux.*

*Point de Culture*



seux pour ne point cultiver leurs Terres. Ils <sup>ni de re</sup> vivent du lait et de la chair de leurs animaux, et <sup>colte</sup> boivent du vin qu'il font assez semblable a nôtre. <sup>les vins</sup> Eau de vie, dont ils s'enyvrent souvent, et pas : sent leur vie a boire, manger et dormir, comme les Bêtes qu'ils conduisent.

Schingal et Amur sont deux fort grandes Rivie : <sup>Rivieres</sup> res, qui traversent le país des Tartares, et dont les Sources ne sont pas bien connües, non plus que leurs embouchures, que l'on croit être dans l'Océan Oriental.

Lena, Tachemin et Oby, sont trois Sameuses Rivieres, qui arrousent la Tartarie Septentrio : nale, dans la quelle elles ont leurs Sources, et leurs embouchures dans l'Océan Septentrio : nal ou Mer Glaciale.

Ce qui passe sous le nom de grande Tartarie a <sup>Villes de</sup> un grand nombre de Villes ( peu connües aux <sup>la Tartarie</sup> Europeens ) dont les principales sont Nikanskoy Argoenoe, Safiafnoy, Schingal, Lapkajef, Ka : rul et Nipcheu, qui sont entre les Rivieres d'a : mur et de Schingal ou Helum : dans la Mugalie qui est au Midy de cette dernière Riviere, les plus connües sont Baitzin, Trocksi, Lambins : Koy. Schirogalgoe, Tamerlanku, Campion, Tangoetska et Toetima, comme au Septentrion de d'Amur, les plus considerables sont Siwet :

*sari, Kakieuwa, Kaekisie, abasim, Lapketsi, Iogorsin, Oenera, Irgenskoy, Rereninkoy, la nouvelle et l'ancienne Salinga, Irkutskoy, Broeder, Toengaerskoy, Tugur, Batalskoe, maiskoe, Vuerchie, Kraleenskoy, Iasulskoy, Iakutskoy, Kraleensko, Kondokirskoy et Iemierskoy.*

*Dans la partie meridionale de la Tartarie qui confine au Royaume d'Astracan, a la Mer Caspienne, et a la Perse qui est proprement le Pais des Kalmuks, et des Usbeks, les principales Villes sont Kol, Oenack, Olgaesja, Mangullau, Orchange, Kath, Bockora, Samarnand, Balch, Lop, Cascar et Thibet.*

*Dans la Siberie, qui est vn grand Pais, seitué entre la Moscovie et la Tartarie, sous la domination des moscovites, borné au Septentrion par la Mer Glaciale, et par la nouvelle Zemble; et au midy par les Kalmuks, et traversé par la Riviere d'Oby, les Villes considerables sont Pustoserkoy, Altin, Sammaroch, Tobol la Capitale et deux Forteresses a l'embouchure de la fameuse Riviere d'Oby.*

*Mers*

*Au Septentrion de la Tartarie se trouvent les Mers d'Amoerse de Lenskogo, et Glaciale*

*Route  
d'un Voia  
ge d'été de*

*De Moscou a Toboul Capitale de la Siberie, au dessous de Toboul se joignent les Fleuves*

de Toboul et Irtis, qui tombent ensemble dans l'Oby. De la montant par le Fleuve Oby, on vient à Surgut; de la à Klaren, à Klaren on quitte l'Oby, et on entre dans la Riviere de Kieta, qui tombe dans l'Oby; par cette Riviere on navige jus qu'à Makoskie et Horoda ou l'on quitte la Riviere. De la apres quelques jours de Marche dans <sup>les</sup> Bois, on vient à Iemuskia sur le Fleuve du même nom; c'est le Pais des Monguls, ou se trouvent les veritables Martres Zebelines ou Soboules.

On monte de là jus qu'à la Riviere de Tengusi qui est grosse comme la Vistule. Les Peuples suivent les manieres des Kalmucks

On monte cette Riviere jus qu'à Ilima, ou est située la Ville de Ilinsko, ou demeure un Vainode.

On descend de là au Fleuve Lena.

Les Peuples de ces Contrées sont semblables aux Kalmucks, et les plus Riches d'entre eux portent une veste de peau de Chien, doublée de Sobel, ils donnent l'avantage au Chien qui prend le Sobel.

En quittant Lena, on entre dans une Riviere ou il y a une grande Ville appelée Ia: Kilstauk, ou il y a un Vainode qui ramasse le Dan ou Tribut pour le Kzar de Moscovie.

Moscou  
a Pe:  
Kim

qui se monte par an a 200000 écus.

Ily en a qui tiennent qu'on pourroit aller a la Chine par le Fleuve Lena, mais le chemin le plus connu et celui qui se pratique ordinairement, est que quand on est arrivé a la Riviere de Tengusi, dont on vient de parler, on va a la Ville de Bratska, de la on monte la Riviere Angara, jusqu'à la Ville Itkutsk, et de la par cette même Riviere au Lac Baikal où elle prend son origine.

De ce Lac on entre dans vne autre Riviere appelée Selinga, et de cette Riviere, on vient a vne Ville de Moscovie appelée Salinginsk, qui a son Vaivode. Ce sont les limites de l'Empire des Monguls : Les Peuples se servent d'armes a feu, dont ils se servent fort adroitement, et s'habillent a la Chinoise.

De Selinga on pourroit aller en vn mois de Chemin a Pekin par le droit chemin; mais a cause des deserts, on est obligé de faire vn tour de six semaine; on va donc de la dans plusieurs Villes Russiennes, dont l'vne qui est avancée vers la Chine, s'appelle Jaravana; de la on va a Telembi, et a Narouienskié, où l'on se détourne du droit Chemin, mais c'est la coutume d'y aller, il y a vn Vaivode envoyé de Moscou. Le Peuple est Bratsk; de Narouienskié.

skie', on va par les Rivieres Schilca et amor a albasin .

*Suite de  
la Route  
de Mos  
cou a  
Pekim .*

La le Pais commence a être chaud, il y a du vin et du bled en grande quantité : la Riviere d'amor ou amur est plus grande que l'oby : elle tombe dans la Mer Orientale, mais l'entrée en est difficile, a cause que la Mer y est couverte de Roseaux de deux pieds de diametre de grosseur . Les Peuples de ces quartiers s'appellent Targoevinsk et Daoury, ils habitent dans des Maisons et des Villages . Albasin est vne des Villes frontieres des Moscovites ; d'ou l'on sort pour entrer chez vne nation appelée Bogdoisk . Des Confins de cette Nation, on va par des Villages vne espace de temps considerable ; puis on entre chez les monguls et de la a Pekim .

#### Des Isles de l'Asie .

Les Isles de l'Asie se divisent en Isles qui sont dans l'Ocean, et en Isles scituées dans la Mer mediterrannée . Les Principales de l'Ocean sont celles du Japon, de Marie Anne ou des Larrons, de Formosa ou Belle Isle, de Hainan, Philippines, molucques de la Sonde, Ceylan, et Maldives .

*dans  
l'Ocean*

Le Japon est vn Empire composé de plusieurs Isles, a l'Orient de la Chine, dont la

*Du  
Japon*

plus grande est nommée Nippon, dans la quelle se trouvent les Villes de Meaco, Capitale de l'Empire, et de Jedo residence ordinaire de l'Empereur. Apres elles Ximo et Chinkoch sont les plus Considerables.

Les Japonois sont Siers, Farouches et medissans, et ne laissent aborder aucuns Navires étrangers dans leurs Ports depuis quelques années.

Les seuls Hollandois ont ce privilege. Ils interrogent d'abord l'equipage qu'ils font descendre a terre, font enlever tout ce qu'il y a dans le vaisseau, jus qu'aux voiles et munitions : puis quand il leur plait ils rechargent le même Bâtiment de telles Marchandises qu'ils veulent, en échange de celles qu'on leur a portées, et remettent le Navire en état d'achever son voyage : le tout avec assez de bonne foy.

Isles de  
Marie  
Anne

Les Isles Marie Anne, autrefois appellées des Larrons, sont au nombre de quatorze peu ou point habitées : elles ont été découvertes par les Espagnols, et elles sont scituées dans la Mer Pacifique, a l'Orient de la Chine ainsi que plusieurs autres Isles qui toutes ensemble portent le nom d'Archipel de S.<sup>t</sup> Lazare

L'Isle de Formosa ou Belle Isle sur les L'Isle de Formosa  
Côtes de la Chine, que les Hollandois ont  
possedee quelque temps, est aujourd'huy  
sous la domination des Tartares Chinois.

L'Isle Haynan sur la Côte Meridionale de la L'Isle Haynan  
Chine, separée de la Province de Quantum ou  
Cantum, par le Detroit de Tayo.

Les Isles Philippines, dont le nombre passe les Isles Philippines  
doux cens, furent conquises par Lopez de  
Villalobos sous Philippe II. Roy d'Espagne :  
Magellan en avoit fait la découverte l'an 1520.  
quelques années auparavant.

Les principales de ces Isles sont Manilles ou  
Luçon, Mindra, Paragon, ou Calmianos, Midano,  
Tondaye ou la Philippine, Panon, Ceses ou  
l'Ospentandos, Malbate, Mataban, Abuyot,  
Dos Negos, Sainte Marie de Parilla, de S.<sup>e</sup>  
Michel et de Saint Jean. Toutes les autres sont  
peu considerables ou peu connus.

La plus grande partie de ces Isles reconnois-  
sent le Roy d'Espagne, et sont proffesion de  
la Religion Catholique, mais les originaires  
du Pais qui n'ont point été convertis sont  
Idolâtres.

Les moluques, sont vn grand nombre d'Is- les Isles Moluques  
les, qui tirent leur nom de cinq petites Isles  
qui en font partie, dont Ternate est la prin-

cipale ; les quatre autres sont Tidor, Machian, Motir et Bachian, Scituées a la Côte Occidentale de Gilolo . Ces cinq Isles sont possédées aujourd'hui par les Hollandois , qui en tirent un si grand nombre d'Epiceries , que cela suit la plus grande partie des Richesses que ces Peuples enlevent des Indes .

Les autres Isles sont Gilolo ou Batochina , Celebes, macassar, Banda, Ceram, Flores, Timor, Tenu, Bours, et Amboyne, d'où vient le cloud de Geroffe .

Les Habitans des Côtes de ces Isles sont aussi traitables comme ceux qui habitent le dedans sont Savouches et brutaux .

Ces Isles furent découvertes par Magellan pour les Espagnols , qui en furent chassés quelque temps apres par les Portugais . Les Insulaires chasserent ceux cy assistés des Hollandois , qui s'en sont rendus en partie les Maîtres . Les Originaux sont Idolâtres , et les Etrangers , Chrétiens ou Mahometans .

Partage de  
la Terre  
par le Pa  
pe alex  
andre VI.

Sous le Pontificat d'alexandre VI. Les Rois de Portugal et de Castille partagerent la Terre suivant l'ordre de ce Pape et de la maniere suivante .

Le Globe étant divisé en 360. degrez, il ordonna que les Espagnols posséderoient les Conquêtes



qu'ils seroient dans les 180. degrez a compter depuis les 36. degrez de Lisbonne vers l'Occident; et aux Portugais, les autres 180. degrez a compter depuis le même lieu a l'Orient; ce qui determina l'Empereur Charles V. d'envoyer prendre possession des Isles molucques l'an 1519. par Magellan, qui avoit quitté le service des Portugais. Ce qu'il fit apres avoir fait connoître, quoique faussement, que les dites Isles molucques étoient scituées dans le partage du Roy d'Espagne, selon Ptolomée, qui met par un faux supposé 30. degrez entre le fleuve Indes et le Gange, quoy qu'il ny en ait pas la moitié.

Les Isles  
de la  
sonde

Les Isles de la sonde, prennent leurs noms de ce fameux Détroit qui est entre l'Isle de Java, et celle de Sumatra, et ce Détroit a reçu ce nom de la sonde du Port de Bantam qui y est scituée appelée le port de la sonde. Il y en a trois considerables, Borneo, Java et Sumatra, et une quantité de petites beaucoup moindres.

La plus grande des trois est celle de Borneo, qui a une ville de même nom, bâtie comme Venise. Java est la plus meridionale, ou est scituée la ville de Bantam, autrefois une des plus florissantes de l'Asie; mais dont le Commerce est ruiné a vingt lieues a l'Est, sur la même

*Côte et sur les ruines de Jacatra depuis que les Hollandois ont construit Batavia, aujourd'hui le Centre du Commerce des Indes et le Siege du President de la Compagnie Hollandoise aux Indes Orientales. Sumatra est vne grande Isle qui regne a l'Occident de la pres qu'Isle Orientale de l'Inde, et qui n'en est separée que par vn Canal de dix ou douze lieues, qu'on nomme Détroit de Malacca. Elle est divisée en plusieurs Royaumes, dont celuy d'achem est le plus considerable, ou le plus connu.*

*Les Habitans de ces Isles sont assez semblables aux autres en mœurs, Religions et Gouvernemens.*

*De l'Isle  
de  
Ceylan*

*L'Isle de Ceylan est a la pointe de la pres qu'Isle Occidentale de l'Inde, dont elle n'est separée que par le Détroit de Manar.*

*Elle est vne des plus delicieuses et des plus abondantes de l'Asie: elle a son Roy, et les Hollandois s'y sont emparez des Forteresses de Negombo et de Colombo sur les Portugais qui les y possedoient: ces memes Hollandois y ont encore toute la Côte, et eux seuls ont le Commerce de l'Isle, qui en Epiceries ne cedent a aucunes, et il s'y voit des Forests de Cannelle.*

*La Pêche des Perles se fait dans son voisinage. Il se trouue dans ces Rivieres des Rubis,*

*des Saphirs et des Topases .*

*Les Habitans Insulaires y sont Mahometans .*

*Les Maldives contiennent vne si grande quantité*

*Des Isles  
Maldives*

*d'Isles , d'Islettes , et de Rochers , divisez en treize partie , qu'ils nomment Atallons ou Cantons , qu'on en croit le nombre passer dix mille , dont quelques vnes sont habitez , les autres non .*

*Ces Isles sont dominées par vn seul Roy qui fait sa residence dans celle qu'ils nomment male ; elles sont assez steriles pour faire dire que leurs plus grandes richesses ne consistent qu'aux debris des Vaisseaux qui font naufrage sur leurs Côtes .*

*Leur Scituation est au Sud-Ouest de la presque Isle Occidentale de l'Inde , et a l'Orient des Côtes d'Afrique ; chacun de ces Cantons est entouré de Bans de Pierres qui reçoivent tous les coups de la mer ; de sorte que ces petites Isles demeurent tranquilles , même dans la tempête , a cause de ces barrières de pierres , sans lesquelles elles seroient submergées il y a long temps .*

*Le plus grand de ces Cantons n'a pas cinquante lieues de tour , et est composée de 8. a 900 .*

*Islettes , dont la plus grande partie n'a pas plus de deux lieues de circuit .*

*Ce qu'il y a de plus admirable ce sont quatre*

*ouvertures ou manieres de Canaux, au tour de Chaque Canton, dans les quelles des Vaisseaux de moyenne grandeur ont le mouvement libre, et peuvent voguer facilement, et les Isles qui composent ces Cantons sont si pres l'une de l'autre, que l'on peut souvent ajamber de l'une a l'autre.*

*Toutes ces Isles excepté ces dernieres, sont tres fertiles, et tres abondantes en fruits excellens, en mines riches, en pêches de Perles et de Poissons, et sur tout en Epiceries.*

*Isles de l'Asie dans la mer Mediterranée*


*Les Isles de l'Asie, scituées dans la mer Mediterranée sont Cypre, la quatrieme residence des Chevaliers de Malthe. C'est la plus considerable, elle est possedée par les Turcs depuis l'an 1570. apres on considere Rhodes, fameuse pour avoir été la cinquieme residence des memes Chevaliers, et pour son Colosse du soleil qui a passé pour vne des Sept merveilles. Les Turcs s'en emparerent l'an 1522. Les autres Isles sont dans l'Archipel et appartiennent au Turc, dont les plus considerables sont celles de Scarpanto, Limona, Piscopia, Nizarro, Levita, Zinara, Lango, Lero, Pathmos, Nicarrria, Samos, Scio, metelin et Tendo's.*

*Puissance des*

*Les Hollandois sont de tous les Europeens*

ceux qui ont le plus de forces, de Richesses et de Terres en Asie : Car outre le Siege du President qui est a Batavia, et le Gouverneur qu'ils ont a Bantam ; Ils ont encore six Gouvernemens Generaux .

Le premier sur la Côte de Coromandel ; trois dans les Isles moluques , sçavoir Ambone , Banda, et Tarnate ; vn dans l'Isle de Ceylan ; et vn autre a Malacca . Ils ont aus si des Gouverneurs particuliers a Macassar, a Padan dans l'Isle de Sumatra, a Bina, a Timor, a Andragiry, a Cochim &c. Ils ont aussi des comptoirs a Hispaham, et a Bandarabasti en Perse ; a Surate, a Agra et a Anadabat dans le Mogol ; a Bengal au fond du Golfe du même nom ; a Balimbourg et Jombit dans l'Isle de Sumatra ; a Banka, a Ligor, Siam et a Tuiquin ; et vn dans le Japon . Les François sont Maitres de Pontichery sur la Côte de Coromandel .



## DESCRIPTION

## DE L'AFRIQUE

L'AFRIQUE, est une grande presque Isle, séparée des autres parties du monde, par des mers, hormis de l'Asie, à laquelle elle est attachée par l'Isthme de Suez, large d'environ 25. lieues.

Elle est séparée de l'Europe qu'elle a au Nord, par la mer méditerranée.

Elle a au midy l'Océan Ethiopien ou méridional; elle est séparée de l'Amérique qu'elle a à son Occident, par le même Océan Ethiopien; et de l'Asie qu'elle a à l'Orient par la mer Rouge et l'Isthme de Suez. Son étendue du Nord vers le Sud est depuis le Cap de Bonne en Barbarie, jusqu'au Cap de Bonne Espérance aux Côtes des Caffres. Et sa plus grande longitude ou étendue de l'Occident à l'Orient, est depuis le Cap verd jusqu'au Cap de Guardafuy.

*Division de l'Afrique*  
 On peut diviser l'Afrique en Septentrionale et en Méridionale, étant coupée par l'Équateur presque en deux parties égales.

Vers le Septentrion sont l'Égypte, la Barbarie, le Bildulgerid, le Saara ou les Dé :





**MER ATLANTIQUE**

**MEDITERRANEE**

**PARTIE D'ASIE**

**OCEAN OCCIDENTAL**

**OCEAN INDIEN**

**OCEAN MERIDIONAL**

**OU ETHIOPIEN**

**GRANDE MER DES INDES**

**L'AFRIQUE**

Dressée selon les dernières Relations et suivant les nouvelles découvertes dont les Points Principaux sont placés sur les Observations de M<sup>rs</sup> de l'Academie Royale des Sciences.

Par N. de Fer.

A PARIS chez l'Auteur dans l'Isle du Palais sur le Quay de l'Orloge a la Sphere Royale 1717. Avec Privil. du Roy.

Dedice  
A NOSSEIGNEURS  
Les Enfans de France.  
Par leur tres humble et tres obeissi. Serviteur de Fer.  
Georg. de Monceig. le Dauphin.

Echelles  
1. 2. 3. 4. 5. 6. 7. 8. 9. 10. Degrez  
10. degrez de l'Equat. qui font 200. grande Lieues de France a 20. au degrez.

Cap de Bonne Esper.  
Fut decouverte O. pour le Roy de Portugal U. Jean 2<sup>e</sup>. par Bartolomey Diaz l'an 1486. les Hollandois y ont fait construire un fort dans ces memes années. Vasques de Gama trouva par la le Chem. des Indes Orient. par Mer. l'an 1498.







serts, la Nigritie ou le Pais des negres, la Guinée, les Royaumes de Benim, Mujoc, Medra, et Nubie avec l'Empire des Abissins, qui fait partie de l'Ethiopie, ainsi que la Côte d'ajan.

La partie meridionale est composée des Roiaumes de Congo et d'Angola, des Etats du Monnoemugi et du Monomotapa, des Côtes des Caffres, de Mozambique, Zanguebar et Melinde, et d'une partie de l'Ethiopie.

Description des Etats de l'Afrique.

De l'Égypte.

L'Égypte a été long temps gouvernée par des Rois : Les Romains qui s'en rendirent les Maitres apres la mort de Cleopatre, la possederent jusqu'à Omar second Calife des Successeurs de Mahomet, qui s'en empara : Saladin y établit l'Empire des mamelus ( ce nom est Siriaque et signifie soldat, c'étoit l'élite de la Milice du Souverain et la fleur de sa Cavalerie ; il falloit qu'ils fussent tous Chrétiens ou enfans de Chrétiens ) qui dura jus qu'à l'an 1516. que Selim Empereur des Turcs ayant tué le dernier Soudan subjuga toute l'Égypte ; ses Successeurs la possèdent encore aujourd'huy, et la sont gouverner par un Bacha ou Beglierbey, qui fait sa residence.

Gouverneurs de l'Afrique

104 INTRODUCTION

au Caire, et qui a sous luy treize autres petits Gouverneurs ou Beys, qui envoient au Caire ce qui compose le gros Tribut que l'Egypte est obligé d'envoyer tous les ans a la Porte.

*Etendue de l'Egypte* L'etendue de l'Egypte du midy au septentrion, ou du sud au nord, est de pres de deux cens lieues, et sa largeur d'orient en Occident environ de cent lieues.

*Bornes* Elle est bornée au septentrion par la Mer Mediterranée; a l'Occident par le Desert ou Royaume de Barca; au midy par l'abissinie et la nubie, et a l'Orient par la Mer Rouge et l'Isthme de Suez.

*de l'air de l'Egypte* L'air ny est pas bon, a cause des chaleurs et du limon que laisse le Nil après sa retraite, qui fait sortir vn grand nombre d'insectes des terres qu'il a inondées.

*le Nil rend l'Egypte fertile* L'Egypte seroit tout a fait sterile, si ce n'estoit l'inondation que fait ce Fleuve vne fois l'an. Son accroissement commence au milieu de septembre.

Sa bonne cruë est de vingt quatre pieds. Si elle est moindre, il arrive sterilité, parce qu'il n'arrose pas toutes les terres. Si elle est plus grande, elle cause famine, parce que l'Eau étant trop long temps a se

retirer, la saison des semailles se passe et la terre est trop grasse .

L'Isthme de Suez qui separe la mer Rouge de la mer mediterrannée, n'a qu'environ 30. lieues de largeur ; plusieurs Puissances ont tenté d'y ouvrir un passage, mais en vain .

De l'Isthme de Suez.

C'est proche du Caïre et de l'autre côté du nil, qu'on voit encore ces fameuses Pyramides, et ces momies, pres du village de Sakara .

La Mer mediterrannée baigne les Côtes Septentrionales d'Egyte, et le nil s'y embouche ; et la mer Rouge arrouse la partie Orientale .

Des mers d'Egypte

Le Cap Gallo se fait remarquer sur la Côte de la premiere .

Cap

Les villes les plus considerables d'Egypte sont le Caïre, qui en est la Capitale ; Alexandrie

Villes d'Egypte

le plus fameux Port de mer d'Afrique sur la Mer mediterrannée, scitué a l'embouchure d'un Canal tiré du nil ; Damiette, a l'embouchure orientale du nil ; Bensref et Sirge sur les bords occidentaux de la même Riviere ; Suez ville considerable au fond de la mer Rouge, Port de mer, qui donne le nom a l'Isthme qui separe l'Afrique de l'Asie .

de la Barbarie .

La Barbarie qui est la partie la plus Septentrionale d'Afrique est bornée au Septen-

Bornes

trion par la Mer mediterraneé ; a l'Occident par la Mer atlantique ; au Mydy par le Biledulgerid ; et a l'Orient par l'Egypte .

*Divisi-*  
*-on* On la divise en six Royaumes, dont les quatre premiers du coté d'Orient sont sous la protection de la Porte avec reconnaissance .

*Des Roy-*  
*aumes de*  
*Barca* En commençant par la partie Orientale, on trouve Barca qui est un Pays desert et sterile .

*Tripoly* Tripoly qui ne subsiste que des Pirateries que font ses Habitans .

*Tunis* Ceux de Tunis sont le même métier. *alger* Alger dont le Gouvernement approche plus de la Democratie que de la monarchie, subsiste comme Tunis et Tripoly ; leurs Deyes ou Princes n'ont d'autorité que ce que la Milice leur en veut laisser prendre ( quoique dependant du Grand Seigneur ) Cette Milice ne souffre point d'autres Deyes ou Chefs que ceux qu'elle a choisi et quelle détruit le plus souvent peu de jours apres, sans avoir égard a la naissance ni a l'ordre de Succession .

*Sterilité*  
*ou*  
*Pays* Tous ces Pais Generalement parlant sont steriles .

*Des Roy-*  
*aumes* Les Royaumes de Fez et de Maroc sont

sous la domination d'un même Roy et de Religion Mahometane, comme la plus grande partie de la Barbarie : Celui de Fex n'est séparé de l'Europe que par le Détroit de Gibraltar.

*de Fex  
et de  
Maroc.*

Les Côtes de Maroc sont baignées de l'Océan Atlantique.

Les peuples de Barbarie sont gens ramassés de diverses Nations, dont les Mores sont les principaux, et qu'on dit être des restes des Sarrasins ; ils habitent les Villes, et les Arabes tiennent la campagne, et vivent dans les Montagnes.

*Peuples.*

Toute l'étendue d'Orient en Occident de la Barbarie est d'environ neuf cens lieues, et sa plus grande largeur du Midy au Septentrion, est d'environ 80. lieues.

*Etendue  
de la  
Barbarie.*

Les principales Villes de ce qu'on appelle Barbarie sont Barca, Capitale d'un Royaume de même nom. Cairen ou Daëra dans le même Royaume, c'est un Port sur la Méditerranée ; Tripoly, Capitale de son Royaume, retraite de Corsaires ; Porteti et l'areudia sont peu de choses, et sur la même côte ; Tunis autre retraite de Corsaires Capitale du Royaume de ce nom, pres de laquelle on voit des restes de l'ancienne Carthage ; Biserte est un petit Port sur la même Côte ; Alger le plus fameux Port de Corsaires qui soit sur la mer

*Villes  
célèbres  
de  
Barbarie.*

*Méditerranée, est la Capitale d'une République ou Royaume de même nom, qui a encore sur la même Côte les Villes d'Oran, Tenes, Brisch, Bugie, Gigeri, Bonne, et le Bastion de France; Constantine est une Ville assez avant dans les Terres.*

*Fex et Maroc, sont deux Villes très Considerables et Capitales chacune d'un Royaume de même nom, sur les Côtes des quelles sont encore Velez et Tetuan sur la Méditerranée; Ceuta aux Espagnols et Tanger dans le Déroit de Gibraltar; Larache, Mahmore, et Sale sur l'Océan qui sont retraites de Corsaires.*

#### DU BILDULGERID.

*Bornes* *Le Bildulgerid est borné au Septentrion par la Barbarie; à l'Occident par l'Océan Atlantique; au Mydi par les Deserts; et à l'Orient par l'Égypte. Sa plus grande longueur y*

*Barca* *compris le Desert de Barca, est d'environ mille lieues; et sa plus grande largeur, qui est fort irrégulière, est depuis quarante jus-*  
*qu'à cent cinquante lieues*

*Division* *On divise ordinairement ce Pais en huit principaux Etats ou Provinces, qui sont le Desert de Barca, le Bildulgerid propre, Techort, Zeb-Tegoratin, Segelmesse, Darha et Tasset;*

*Peuples* *Ces Pays sont habités par les Originaires*

et par les Arabes, qui sont presque également brutaux, voleurs, perfides et inhumains

La Religion la plus commune est la mahometa Religion  
ne mêlée d'un peu de judaïsme .

L'air y est brulant, quoique sain, la Terre sa Lair  
bloneuse et peu cultivée ; la plus grande richesse Richesse  
du Pais Consiste en Dattes et en Chameaux ,

Les villes de Tesset, Dara, Segelnesse, Tegora Villes  
tin, Zer, Bildulgerid, Fazzen, et Torrega sont  
les Capitales des Pais ou Royaumes qui compo-  
sent le Bildulgerid .

#### Du Saara ou Desert .

Saara, en arabe veut dire Desert: Ce nom fait Qualité  
assez connoître que ce Pais est sterile encore du  
plus que le Bildulgerid, qu'il a au Septentrion Pais  
l'Ocean Atlantique à l'Occident, le Pais des Situat  
negres au midy, et la Nubie à l'Orient . tion

On divise ordinairement ce Pais en sept De : Division  
serts qu'on appelle Gogga, Gorno, Berdoa,  
Lempta, Targa ou Zaguara, Zuenziga, et Zen Peuples  
haga ; l'air y est sain et brulant, les Peuples y  
sont du moins aussi brutaux, sauvages et vo-  
leurs que dans le Bildulgerid .

Ils ont des Chefs qu'ils nomment Xeques, la  
plus part vivent dans le libertinage, a la Cam-  
pagne, sans Religion, et le peu qu'il y a de  
villes suivent la doctrine de mahomet .

*Etendue* Ce País apres de mille lieuës de long, et sa largeur est depuis quarante jusques a deux cens cinquante lieuës .

*Villes* Zanhaga, Tegazza, Zuenziga, Chir, Targa, Lempra, Suma, Berdoa, Borno et Gaoga, sont les principales Villes des Etats qui composent ce qu'on appelle Saara ou les Deserts

*Situation* De la Nigritie .  
*on* La Nigritie ou País des negres, est située entre les Deserts et la Guinée .

*Division* On divise ce País ordinairement en quatorze Royaumes ; Sçavoir de Grangora, de Zanzara de Zegzeg, de Cassena, de Cano, de Guber, de Gago, des agazes, de Mandiga, de Melly, de Tombusa, de Gualata, de Genehoa, et des jolofes . Ces derniers sont a l'embouchure de la grande Riviere de niger pres d'une Isle

*Isle de Gorée* appelée Gorée, possédée aujourd'huy par les François qui font un gros commerce aux environs du Cap Verd, par le moyen de la

*Compagnie de Senega* Compagnie appelée de Senega .

*L'air du País* L'air de ce país est tres chaud et tres sain : sa longueur est de pres de huit cens lieuës, et

*Etendue* sa largeur depuis cent quarante jus qu'a trois cent .

*Peuples* Les Peuples y sont laches et ignorans mahometans, ou Idolatres .



La Terre y est aussi fertile que dans pas vn autre país d'Afrique. Fertilité

Le grand Slewé Niger le traverse d'Orient en Occident. Il se débordé quelquefois, et laisse vn limon qui fait le même effet que le nil en Egypte. Niger qui se débordé

Les Richesses qu'on tire de ces vastes Pais, Consistent en poudre d'or, dents d'Elefans, ambre gris, miel, Vin de Palmiers, et sur tout des Esclaves qu'on transporte en Amerique. Ily a aussi vn peu de lin et de cotton. Galata, Genhoa, Tombur, Cantozi, Mandinga, Tambi, Gago, Guber, Agades, Cano, Casseno, Cangara, Zegzeg, Bito, Zanfara, et S'enganda sont les Villes Capitales des Etats qui composent la Nigritie ou Pays des negres. Richesses

#### De la Guinée

La Guinée peut être regardée comme la partie meridionale des negres.

Elle est bornée au Septentrion par la Nigritie, a l'Orient par le Royaume de Biafara, au midi par l'Océan Ethiopien, et a l'Occident par l'Océan atlantique. Bornes

Elle se diuise en trois parties; celle du milieu est la vraye Guinée entre le Cap des Palmes et la Riviere de la Volta: On appelle ordinairement cette Plage la Côte des Dents, a cause Division  
Vraye Guinée.

du grand Commerce des dents d'Elefans qui s'y fait; vne partie est nommée aussi Côte d'Or, a cause de quelques Mines d'Or qui se trouvent en ses quartiers.

*aux  
Hollan  
dois* Les Hollandois y possèdent S<sup>t</sup> Georges de la mine, qu'ils enleverent aux Portugais, l'an 1637.

Mourée ou le Sort de Nassau, Axine, Botru et Cormentive.

*aux  
Anglois  
aux  
Danois* Les Anglois y ont le Cap de Cors et Deniachâ et les Danois Christiansbourg et Frisderisbourg.

*Mala  
gatte* La partie Occidentale est nommée Malaguette du nom de ce Poivre long, dont cette partie abonde: Elle s'étend depuis les Montagnes de la Lune jusqu'au Cap des Palmes.

*Décou  
verte* Elle fut découverte premierement par les Francois, les quels y établirent quelques Colonies. Les Portugais, les Anglois, les Hollandois &c. s'y sont depuis établis.

*Benin* Le Royaume de Benin est la partie Orientale de la Guinée, il tire son nom de sa Capitale, qui est vne des plus belles Villes de l'Afrique.

*Situation* La Situation de tout ce país est entre le 4<sup>me</sup> et le douzieme degréz de Latitude Septentrionale, et depuis le neuf jus qu'au trente

huitieme degrez de Longitude .

On peut connoître par la Situation que cette <sup>Tempe</sup> Terre est fort chaude , quoique grasse et <sup>rature</sup> fertile ; l'air y est mauvais , particulièrement aux Etrangers .

Son grand Commerce est de Poivre , de Can <sup>Com</sup> nes de Sucre , de Ris , de Cotton , d'Orge , de merce millet et de Poudre d'Or , dont il y a quelques mines dans le País . On y voit vn grand nombre de Singes , d'Elefans , de Paons , de Perroquets , de Leopard's et de Tigres . et on en tire du Morfil ou Dents d'Elefans , avec des Esclaves . Il y a quelques années qu'un Roy d'Arda , dont le petit Royaume est Scitué sur cette Côte envoya vn certain Matheo Lopez son Sujet Ambassadeur en France .

Les Peuples de Guinée sont Spirituels , adroits <sup>Peuples</sup> orgueilleux , larrons , et tres subtils , forts et de Satigue , mais paresseux et laches , la peau tres noire , et vont tout nuds ; ils bovent du vin de Palmiers , mangent la Chair des animaux toute cruë , même avec les entrailles .

Les Femmes y sont tres lubriques . <sup>Femmes</sup>

Ce País est gouverné par vn nombre infini de <sup>Gouver</sup> Roitelets qui sont presque tous Idolatres ains <sup>nemens</sup> que leurs Sujets . <sup>Religion</sup>

Tomba , jamo , Caceres , Xabanda , Bôgia , <sup>villes</sup>

*Benin et Arda sont les villes les plus considérables des Païs qui composent la Guinée, sur les Côtes de la quelle il y a des Colonies d'Europeens, au petit Dieppe, au grand Sestre dit Paris, a Aximes a Saint Georges de la Mine et a Christiansbourg.*

*Des Royaumes de Medra, Biafar des Capons, de Catomb de Gabaon, Loangha, Cacongo, Congo et Dôngo ou d Angola.*

*Scituacion.*

*Tous ces Royaumes sont Scituées au midy de la Guinée. Ils ont au Septentrion le Roiaume de Zanzura, le Desert de Borno, et la Nubie; a l'Orient l'Ethiopie; au midy les Côtes de Caffres, et a l'Occident l'Océan meridional ou Ethiopien. Tous ces Païs s'étendent en Latitude depuis le onzieme degré meridional jus qu'au quinzieme septentrional, et dans sa plus grande Longitude depuis le trentieme jus qu'au quarante troisieme; ainsi ils se trouvent au milieu de la Zone Torride et par cette raison ils sont excessivement chauds.*

*Pluyes* Les Pluyes y sont s'requentes depuis avril jus qu'en aoult qui est leur Hyper. l'Eté qui commence en Septembre et qui finit en mars est chaud et sec et moins étouffant qu'en

*Hyver.*

*Chacun de ces Royaumes a son Roy, qu'ils nomment Mani: il y a des Gouverneurs dans les villes a qui l'on rend beaucoup de respect.*

*Gouverne-  
mens*

*Tous les Peuples y sont noirs et Idolâtres, et grand nombre de Sorciers, et s'acrifient au Diable.*

*Couleurs  
des  
Peuples*

*Les Portugais qui y ont beaucoup de Colonies et même un Evêque dans l'Isle de Loando, y ont fait prêcher l'Evangile, qui y a fait beaucoup de progres depuis quelques années.*

*Colonies*

*Ils sont tous noirs, hors les enfans des Portugais qui sont comme on les appelle Mulâtes ou metis, qui est un bazané entre le noir et le blanc. Ils vont la plus grande partie vêtus de toile de Cotton ou de Palmiers, hors les Grands qui s'habillent à la Portugaise.*

*Couleurs*

*vête-  
mens*

*Leur Fruit le plus commun est le Banane, dont ils font leur pain, et ils tirent leur vin des Palmiers.*

*Fruits*

*Ils ont les mêmes Fruits et les mêmes Animaux que leurs voisins; c'est à dire des Canes de Sucre, du Ris, du Cotton, de l'Orge, du millet du Poivre long &c. Des Elefans, des Tigres, des Leopards, des Singes, des Serpens. Quelques-uns se peignent le corps de diverses couleurs; Certaines petites Coquilles qui se trou-*

*Ani-  
maux*

*mon-  
noye* vent dans l'Isle de Loando leur servent de mon-  
noye .

*villes* Banza Loangha est la Capitale du Royaume de  
même nom ; S.<sup>t</sup> Salvador, Loando, Dongo, S.<sup>t</sup>  
Laurent, d'Ongo et d'Angola sont les plus Consi-  
derables Places . De la Nubie .

*Dornes* La Nubie, est un grand Royaume peu connu  
qui a l'Egipe au Septentrion, l'Abissinie a l'Orient  
l'Ethiopie au mydi ; le Saara et le Biloulgerid a  
l'Occident .

*Situat-  
ion* Sa longitude est depuis le quarante deuxieme  
degré jus qu'au cinquante deux . Sa situation  
étant au de la du Tropique de Cancer et dans la  
Zone Torride ; la Chaleur y doit être grande et  
insupportable .

*Fertilité* La Riviere du nil qui la traverse dans sa partie  
Orientale du midy au Septentrion, rend par son  
debordement ses bords tres fertils . Il n'en est pas  
de même des autres endroits de ce Royaume, ou il

*Cannes de  
Sucre* y a néanmoins des Cannes de sucre, que les habi-  
tans laissent dans sa noirceur, n'ayant pas l'adresse

*Richesse* de le purifier . Il y a aussi de l'Or, de la Civette du  
*Poison* bois de sandal, de l'Yvoire et un poison si subtil  
et si cher qu'on ne le vend aux Etrangers cent Du-  
cats l'once, qu'a condition et avec serment de ne  
s'en pas servir dans le Pais ; un grain est suffisant  
pour donner la mort a dix personnes .

Ce Royaume est gouverné par un Roy, qui ne nous est guere connu; ses Sujets sont noirs, et s'habitent de toile de Cotton.

Gouvernement  
Couleurs  
Habillemens

Leur Religion est un Christianisme a la maniere des Abissins.

Religion

Ily a une grande disette d'Eau par tout ce Pais, ou les Bêtes feroces sont en grand nombre; c'est ce qui fait qu'il y a peu de Commerce avec les Europeens, et par cette raison on peu de certitude aux diverses Relations que nous en avons.

peu d'Eau  
Beaucoup de bêtes feroces  
peu de Commerce

La ville Capitale de ce Royaume est Jalac, scituée sur le Nil.

ville

### De l'Abissinie

L'Abissinie Habessine ou Abassine, est un grand Empire scitué au milieu de la Zone Torride Septentrionale, qui a l'Egipte au Septentrion, a l'Orient la mer Rouge, au midy l'Ethiopie, et a l'Occident la Nubie.

Situation et Bornes

Cet Empire est divisé en un grand nombre de Royaumes et de Peuples, dont la plus grande partie est sous la domination du grand Negus, qui est le nom qu'on donne ordinairement a cet Empereur, et non pas celui de Prête-jean, comme quelques uns de nos anciens nous ont sans sagement voulu faire croire. Ily a aussi de ces Royaumes et de ces Peuples qui ne sont que sous sa protection, et d'autres qui se sont revoltés.

Division

Vray nom de l'Empereur

*Un certain Peuple Galle , venu comme on croit de la Guinée , y a fait des incursions terribles et démembré de cet Etat plusieurs Royaumes et Provinces .*

*Possession  
des  
Turcs*

*Les Turcs y possèdent les meilleurs Places de la Côte d'abex sur la mer Rouge .*

*Tempé-  
rature*

*Les montagnes de ce vaste País sont assez tempérées , mais les Campagnes sont d'une chaleur insupportable ; il est assez fertile aux environs des Rivières , en millet , maiz , Froment , Raisins , Gingembre*

*Fertilité*

*Sucre , miel , Cire , Cotton , Lin &c. et en toute autre sorte de Fruits et Legumes que nous connoissons en Europe , et d'autres qui sont propres au País .*

*mines*

*Ils ont aussi des mines d'Or , d'Argent , d'Etain , de Cuivre , de Plomb , de Fer et de Souffre .*

*animaux*

*Toutes sortes d'animaux domestiques , Féroces et sauvages y sont en grand nombre et sont incommodes .*

*Peuples*

*Les Peuples y sont assez Spirituels , hospitaliers et de bonne humeur ; mais paresseux , et se soucient*

*Couleurs*

*peu de l'avenir . Ils sont noirs , mais moins que les*

*Habille-  
mens*

*Negres . Ils s'habillent selon leurs qualitez , de Soye de Cotton , ou de Peaux de bêtes , passées en chanois*

*Religion*

*Ils se vantent d'être descendus des premiers Chrétiens ; mais depuis plusieurs années la Religion Catholique n'y est plus suivie que par quelques Européens , et avec peu de secreté pour leurs*



## ALA GEOGRAPHIE

119

personnes. Ils sont partie Chrétiens Schismatiques, partie mahometans et Idolâtres; l'Empereur et les Grands suivent l'herésie des Coptes.

L'Empereur fait sa résidence, tantôt en un endroit et tantôt en un autre, selon les saisons.

Ils Circoncisent leurs Enfants et puis les baptisent, les mâles quarante jours après leur naissance et les Femelles soixante.

Circon-  
cision et  
bap-  
tême

Il y a quelques années que le Pape donna une somme très considérable, accompagnée d'un grand nombre de missionnaires, pour y aller prêcher l'Évangile et baptiser ces Peuples, qui ont témoigné depuis quelques temps avoir dessein de se convertir, à l'exemple de leur Reine.

Libéra-  
lité du  
Pape

Ambamarjan est Capitale de l'Abissinie, Dobarouva et arum sont villes considérables; Ambazel et Geshem sont deux Forteresses; Sequem et Erqui sont deux Ports sur la Mer Rouge aux Turcs.

villes

### Des Sources du Nil

Pierre Pais Jésuite Portugais, dit qu'étant à la suite de l'Empereur des Abissins le 21. Avril 1618. il monta sur la montagne d'où sort le Nil, et trouva sur le sommet deux Sources rondes de quatre Palmes de diamètre chacune, dont l'eau étoit claire et de bon goût.

Sources  
du  
nil

Ces Sources n'ont point d'issues sur la superficie de la montagne; mais elles percent ses entrailles

*et sortent par le pied avec impetuositè, et il ne put trouver le fond de ces Sources*

*La plate forme du Sommet de cette Montagne est d'un jet de fronde; et sur la montagne même a l'Occident, a un mil de distance demeure un certain Peuple, qu'on appelle Guix. La pente de ce Mont est rude, et on y peut monter que du côté du Septentrion, a une lieüe du pied du Ruisseau, qui se jette dans le nil a quelques pas de la.*

*Le Cours de cette Riviere au sortir de la montagne coule vers l'Orient environ une portée de mousquet, puis vers le Septentrion, et dans cet espace il reçoit trois Ruisseaux qui le grossissent Considerablement. a une journée de la il reçoit une grande Riviere nommée ja-ma, apres quoy il poursuit son cours vers l'Occident jus qu'a 25. ou 30. lieües de sa source, puis va vers l'Orient, et tombe dans un grand Lac, au sortir duquel il fait plusieurs plis en tournoiant vers le Midy et se jette entre des Rochers en se precipitant de la hauteur de quatorze brasses avec un bruit effroyable, et ses eaux forment une vapeur si épaisse, que de loin il semble un nuage.*

*Suite  
des Sources  
de ce Nil*

*a quelque distance de la il se cache dans des Rochers, dont les pointes sont si proches les unes des autres qu'on jette des Ponts pour y*

*faire passer vne Armée .*

*Au sortir de là il tourne a l'Occident, ensuite au Septentrion, et n'est éloigné pour lors de sa source que d'environ vne journée, et apres s'être encore recourbée plusieurs fois, tant vers l'orient, que vers l'Occident, il sort de l'Abissinie traverse la Nubie et l'Égypte, et porte ses eaux dans la mer mediterrannée .*

**De l'Ethiopie .**

*L'Ethiopie est vn tres grand País sort inconnu <sup>Situat-</sup> lion  
situé directement sous la Ligne, qui le divise presque également : Il a la Nubie au Septentrion. l'Abissinie, les Côtes d'ajan et de Zanguebar a l'orient ; au midy le Monoemugi ; etal'Occident les Royaumes de Congo, de Biassar, de medra &c. Cette position fait qu'il se trouve mediterrané, c'est a dire, enfermé d'autres Etats sans être borné de la mer d'aucun côté .*

*On y compte les Royaumes de mijaco, Gingito, <sup>Roi-  
aumes et  
Peuples</sup> Zandra, alaba, macaco &c, et les País ou Peuples Ximerche, nimeamaye, Caffres, mopenda, matamea, Fungenes, mahala, jages, Giagnes, Granze, Dobas &c.*

*Dans la partie meridionale de ces País inconnus <sup>Grande  
Lacs</sup> sont les Lacs samedeux par leur grandeur, de Zaflan et Zaire, d'ou sort la grande Riviere du même nom. La partie meridionale du Lac*

Zaire est appelée Zambre .

Sources  
du Nil

nos Anciens Geographes et quelques vns de nos modernes, faisoient sortir de ce Lac les Sources du Nil, que nous sçavons aujourd'huy être plus Septentrionales du moins de 300. lieues.

Incertitude  
de ces  
Pais

Les Descriptions qu'on en a faites autrefois de ces Pais et de ces Peuples sont si chimeriques, et les Voyageurs modernes en disent si peu de choses, et presque sans certitude, qu'il faut attendre qu'on en ait découvert plus de particularitez pour en parler .

### Des Côtes d'Ajan.

Situation

La partie Meridionale de cette Côte est sous la Ligne : elle s'étend jus qu'au Cap de Guardafuy, qui est situé a douze degrez ou environ de latitude Septentrionale : elle est bornée de ce côté la par le Golfe d'Arabie ; a l'Orient par l'Océan Indien : les Côtes de Zanguebar luy sont au midy ; L'Ethiopie et l'abissinie a l'Occident :

Division

On la divise en Côte d'angay et deserte, en Roiaume d'adel, d'adea et magadora et Republique de Brava .

Peuples

Les Peuples y sont noirs a l'Occident ; blancs a l'Orient sur la Côte ; et les arabes Beduins qui courent le Pais tres bazanner .

Religion

Leur Religion est la mahometane .

Com-  
merce

Les Portugais y ont quelques Colonies et l'on

ny trafique de l'or, de l'argent, de l'Yvoire, de l'ambre gris, de la Cire &c.

La fameuse Isle de Zocotora est Nord-Est du <sup>Isle de Zocotora</sup> Cap de Guardafuy sur cette Côte, anca Gurelle, adea, et Brava, ce sont les trois places les plus Considerables de cette Côte.

Des Côtes de Zanguebar.

La partie Septentrionale de cette Côte est sous <sup>situation</sup> l'Equateur; sa partie meridionale s'étend jus-  
qu'au dix huitieme degré de latitude meridionale: elle est bornée au septentrion par les Côtes <sup>Bornes</sup> d'ajan, l'Océan Indien luy est a l'Orient, la Caffrie au midy, et le Monoemugi et l'Ethiopie a l'Occident.

On divise cette Côte en Royaume de Chielette, <sup>Division</sup> Royaume et Côte de Melinde, Royaume de Mozambique et Royaume de Mongal: Il y a encore un nombre de petits Royaumes, comme de Lamo, Parta, S'ian &c. dont la plus grande partie sont sous la Domination ou Protection des Portugais, et quelques vns leurs sont Tributaires.

Les Originaires sont ou Idolatres ou Mahometans <sup>Religi-</sup> on heretiques selon les Turcs.

Les Portugais sont Maitres de Mozambique: <sup>villes</sup> Ils ont bâti vne Citadelle dans l'Isle pres du Port, ils possèdent Mombaze et Melinde; ils ont Construit vne Forteresse ala premiere et

124 INTRODUCTION

laissent détruire la ville , a cause de son mauvais air ; et comme ils sont possesseurs de presque toute la Côte , la Religion Catholique y est professée avec autant de liberté que dans melinde : il y a bien vingt Eglises, assez belles.

Peuples Les Peuples y sont traitables : les habitudes qu'ils ont avec les Europeens les ont polis ; ils sont noirs et vont tout nus jusqu'à la ceinture.

L'air Leur plus grand trafic est l'Or et l'Yvoire ; l'air y est mal sain et la terre n'y produit pas assez pour nourrir les Habitans .

Productions Il y a des Boeufs , des Chevres et des Moutons ; Ces derniers ont leurs queuës si grosses qu'elles pesent quelquefois jus qu'à trente livres .

Du Monoemugi .

Situation L'Empire de Monoemugi est scitué au milieu de la Zone Torride Meridionale . Il est borné au Septentrion par le Royaume de Mecao ; à l'Orient par les Côtes de Zanguebar et Caffrie ; au Midy par le monomotapa ; et à l'Occident encore par les Caffres .

peu connu Ce país est si peu connu , qu'on peut dire qu'il ne l'est point du tout .

Forteresse des Portugais Les Portugais y ont une Forteresse dans l'Isle que la Riviere Zembere y forme , qu'ils nomment S<sup>t</sup> martin . On y compte entre autres Royaumes ceux d'Inhambane ,

Sacumbe et Chicora ; ce dernier a une ville de même nom, qu'on croit être la plus considérable de ce grand Etat. Comme ces Peuples sont entourez par les Ethiopiens, les Caffres et les Monomotapans, on suppose qu'ils tiennent de leurs voisins. La ville la plus connue de cet Etat est Chicora.

Du Monomotapa.

L'Empire ou Royaume de Monomotapa s'étend depuis le trentième degré de longitude jusqu'au cinquante. Ce qui fait connoître que cet Empire est scitué partie dans la Zone Torride et partie dans la Zone Temperée.

Ilya au Septentrion le Monoemugi ; et les Côtes des Caffres a l'Orient, au miady et a l'Occident.

On croit cet Etat le plus puissant de l'Afrique, et qu'il renferme vingt cinq Royaumes, qui luy sont tributaires.

La Nature du païs et les Pluies frequentes temperent les chaleurs que sa situation luy doit donner, les Fruits y viennent sans cultiver la Terre.

Les montagnes y ont des mines d'Or et d'argent : l'Empereur fait sa residence dans la ville de même nom que son Empire scituée sur la Riviere, que les Portugais nomment du S<sup>t</sup> E.sprit.

*Peuples* Les Peuples qui sont noirs sont très soumis, et sont spirituels. Ils vont nus jus qu'à la ceinture, et se couvrent la Tête avec un morceau de drap noir. On ne sçait pas bien quelle est leur

*Religion* Religion.

Les Portugais qui y ont introduit le Commerce. Sont quelque progres en saviour du Christianisme.

*Villes* Monomotapa, Zimbaoe et Butua, sont les plus Considerables Villes connues de cette Empire.

#### Des Côtes de Caffres.

*Scituation* Les Côtes des Caffres ou Caffrerie, sont les Côtes qui entourent à l'Orient, au midy et à l'Occident l'Empire du Monomotapa.

*Division* On peut les diviser en trois parties, en Orientaux depuis l'Embouchure de la Riviere de Zembere jus qu'à au Tropicque ou Cap de Saint Sebastien. En Meridionaux, depuis ce Cap en faisant le tour de celui de Bonne Esperance, jus qu'à au Tropicque ou Cap S.<sup>t</sup> Blaisé. En Occidentaux depuis ce Cap jus qu'à celui de S.<sup>te</sup> Marie, scitué au Royaume d'Angola qui est au septentrion des Caffres. Ces Côtes terminent l'Afrique du Côté du midy.

*Habitans* Caffres signifie gens sans Loy et sans Gouvernement.



La partie Occidentale est la plus Sauvage et la moins connue. Partie Occidentale

La Meridionale commence à être mieux découverte que cy devant, par les voyages Srequeus que font les Hollandois du Cap de Bonne Esperance, fort avant dans les Terres. Partie Meridionale

La Description de ce Cap se trouvera cy dessous.

La Côte Orientale est différente des deux autres, a cause du Commerce que ces Peuples ont avec les Europeens. Partie Orientale

Les Portugais y ont introduit le Christianisme : il y a aussi quelques Mahometans, mais les Originaux sont a peu près aussi vicieux que les autres.

### DES MERS qui baignent les Cotes d'Afrique.

Les Cotes d'Afrique au Septentrion, sont baignées par la Mer Méditerranée.

à l'Orient la mer Rouge et l'Océan orientale ou Indien sous divers noms, baignent les Cotes d'Egypte, d'Abex, d'Abissinie, d'ayan, de Zanguebar, de Melinde, de Mozambique, des Caffres et de Madagascar.

L'Océan Meridional sous les noms de mer des Caffres baigne toute la Caffrerie meridionale.

Le Cap de Bonne Esperance est la partie d'Afrique qui s'avance le plus dans cette mer.

L'Océan Occidental sous les noms de mers de

*Congo, de Guinée, du Cap Verd, et des Canaries arrose les Côtes Occidentales des Caffres et celles des Royaumes d'Angola, d'Ongo, de Congo, Loungha, Catombo et de Benin, la Côte d'Or et tout le reste de la Guinée, ainsi que les Côtes du País des Negres, ou s'embouche le Niger, divisé en plusieurs branches. Le Cap Verd et la partie qui avance le plus dans cette Mer qui arrouse encore les Côtes du Saara, du Bilulgerid, des Royaumes de Maroc et de Fex, et c'est dans la partie la plus Septentrionale de ce dernier Royaume qu'est scitué le Detroit de Gibraltar, par lequel la mer mediterrannée se communique a l'Océan.*

### Des Isles d'Afrique .

*Les Isles d'Afrique sont en grand nombre, les premières a l'Occident et qui en sont les plus éloignées sont les Acores ou Terceres, dont les plus considerables sont Terceres, S<sup>t</sup> Michel, S<sup>t</sup> Marie, S<sup>aint</sup> Georges, del Pico, Fayal, del Guernu, et de Flores. Quelques Europeens sont passer leur premier Meridien par la Tercere, qui est la plus grande de ces Isles et qui doit donner selon quelques auteurs le nom aux autres. Elles sont scituées a trois cent lieues ou environ de la Côte d'Espagne .*

*Les Flamans qui les ont découvertes leur donnerent le nom d'Isles Flamandes, sans les vouloir garder; mais Gonzalles Velles en prit possession*

au nom du Roy de Portugal l'an 1449. elles sont encore possédées aujourd'huy par les Portugais.

Ils leur ont donné le nom d'acores a cause de la quantité d'Éperviers qu'on y voit.

Elles sont situées selon les François entre le trente huit et quarantième degréz de latitude, et entre le 347. ou le 349. degréz, et le 356. de longitude.

Les Habitans suivent la Religion Catholique.

L'Isle <sup>l'Isle</sup> Madere qui est au Nord des Isles Canaries, et <sup>Madere</sup> a l'Occident des Côtes d'Afrique, fut premièrement découverte sous le Regne d'Édouard III. Roy d'Angleterre, par Robert Machin Anglois qui y aborda et y mourut, ainsi que la belle Anne d'Affet qui l'avoit enlevée de Bristol en Angleterre; le Vaisseau dans lequel ils s'étoient embarqués ayant été poussé a la Rade de cette Isle par la tempête, ces malheureux Amans mirent pied a terre pour se rafraichir; peu de jours apres vne furieuse bourasque s'étant élevée mit le Vaisseau en si grand danger, que les Cordes des ancres s'étant cassées le Vaisseau alla le Second jour se briser sur la Côte de Maroc. L'Equipage se trouva dans l'esclavage, et les deux Amans restez dans l'Isle au desespoir; ils y moururent de misere avec ceux qui les avoient accompagnés a terre.

Le reste de l'Equipage trouva dans les prisons de Maroc un Esclave Espagnol, bon Pilote appel-

le Jean de Morales à qui ils racontèrent leurs aventures, et très particulièrement la découverte de l'Isle, dans laquelle ils avoient laissé leur Maître. Quelque temps après ce Jean Morales tomba entre les mains des Portugais, et Jean Gonzalez Zarco Gentilhomme de Dom Henry, Infant de Portugal, qui étoit employé par ce Prince dans ces découvertes, se servit de Morales pour faire la découverte de Madere en l'année 1420. Il lui donna le nom de Madere à cause de la quantité de Bois dont cette Isle étoit couverte. L'année précédente ce même Gonzalez avoit abordé à la petite Isle de Port Saint, pres de Madere au Nord Est.

les  
Isles  
Canaries

Non loin de Madere au Sud Est, on trouve les Canaries nommées ainsi du nom de la plus considérable de ces Isles dont les principales sont Canaries, Gomera, de Fer, Palma, Teneriffe, Lancelotte, et Fertaventura, ces deux dernières furent conquises par Jean Betancourt Gentilhomme François l'an 1417. elles sont situées à l'Occident de l'Afrique vis à vis le Cap de Nom, qui est du Royaume de Maroc. Plusieurs Auteurs croyent que ces Isles sont celles que les anciens ont appelées Isles Fortunées. Canarie est la plus belle et la plus fertile; elle fournit ces excellens vins qui en portent le nom.

Canarie

Elle fut conquise sur les Insulaires pour le Roy.  
d'Espagne, par Pierre Verra Espagnol en l'an  
1483.

Ferdinand Paruxa Espagnol se rendit maître de  
Gomera en 1445.

L'Isle de Fer est celebre par le premier Meridien <sup>De l'Isle</sup>  
que les François y sont passer, comme étant la <sup>de Fer</sup>  
plus Occidentale des Canaries, et cela par vne  
Ordonnance de Louis XIII. en 1634.

Pour ce qui est de l'Arbre que nos premiers voia-  
geurs y placioient, et qui distilloit assez d'eau par  
ses seüilles, pour sournir atous les habitans de  
cette Isle, il ne se trouve plus, du moins nos der-  
niers Voyageurs disent qu'ils n'en ont rien appris  
et que les habitans ne sçavent ce que c'est.

La Palma fut subjugué en 1493. par Alfonso Fer- <sup>la Palma</sup>  
dinand de Lugo qui en 1496. s'empara aussi de  
Teneriffé.

Cette dernière Isle avoit été regardée jusqu'a <sup>Tene-</sup>  
present pour l'Isle la plus élevée, et son Pic <sup>riffé</sup>  
pour la plus haute montagne de la Terre; mais en  
denos plus samedeux Voyageurs moderne n'en de-  
meure pas d'accord.

Quelques Européens sont passer leur premier <sup>Pic</sup>  
Meridien par ce Pic, c'est vne montagne compo-  
sée de Rochers, fort escarpée et d'environ deux  
lieuës et demie de hauteur au sommet de la quelle.

Il y a une espèce de Chaudière ou Puy, dont l'ouverture à peu près trente toises de diamètre et plus de soixante de profondeur. Le tour de cette Chaudière est garnie de petites pierres chaudes et brûlées, couvertes de soufre, et quand on en arraché quelques vnes il se fait un bruit, et il en sort des vapeurs si nuisibles, qu'il en pourroit couter la vie aux curieux.

Des Habitanz

Les anciens Habitans de cette Isle ont un secret pour durcir le Bois d'une telle manière, que la lime la mieux trempée ny scauroit mordre. Ils savent encore conserver leurs morts sans se corrompre, et sans qu'il y paroisse aucune alteration ny changement, non plus que s'ils dormoient.

De leur adresse

Ils sont si adroits, si subtils et si alertes, qu'ils descendent de leurs Rochers dont le milieu de leur Isle est rempli avec une agilité surprenante, en sautant de Rochers en Rochers, quelquefois jusqua dix toises de haut. Pour cela ils ont une lance de la hauteur et de la grosseur d'une demie

adresse  
des Habitanz

picque, ils joignent les gros doigts de leurs pieds contre le bout d'embas et regardent fixement le lieu où ils veulent se poser, qui n'est quelquefois qu'une pointe de Rocher d'un demy pied de large; Ils s'élancent en l'air et laissent couler la lance, en sorte que le bout d'embas

touche le Rocher plutôt que leurs pieds : et dans ce même temps ils se laissent glisser le long de cette lance, le plus doucement qu'ils peuvent, et diminuent ainsi la pesanteur de leurs Corps et la rapidité de leur chute .

Ils sifflent si fort de leur bouche qu'on entend leur sifflement de cinq lieues, jusqu'à pouvoir même rendre sourds ceux qui demeureroient quelque temps pres d'eux .

Les Isles du Cap Verd sont scituées à cent quarante lieues ou environ du Cap de ce nom ; elles sont en grand nombre : les plus considerables sont les Isles de S.<sup>t</sup> Jacques, de S.<sup>t</sup> Nicolas, de S.<sup>te</sup> Luce, de S.<sup>t</sup> Antoine, de S.<sup>t</sup> Vincent, de Feu, du Sel, de Bonne Veüe, de May et de Brune .

Des Isles  
du Cap  
Verd

Elles furent decouvertes par Antoine Nole Genois sous le Regne d'Alfonse V. Roy de Portugal l'an 1460. Elles sont moins peuplées et moins fertiles que les Canaries, en vins, Fruits et Bestiaux ; mais elles ont en abondance du Sel et des troupeaux de Boucs et de Chevres, dont on fait passer les peaux au Bresil et en Portugal : c'est ce que nous nommons Maroquins .

Décou-  
vertes

Fertilité

L'Isle de S.<sup>t</sup> Thomas est scituée justement sous la Ligne, environ à quarante cinq lieues du Cap de Lopez Gonsalves, qui est du Royaume de Loangha ou côté Occidental d'Afrique .

de l'Isle  
de S.<sup>t</sup>  
Thomas

*Les Portugais la découvrirent l'an 1405. et la nommerent s<sup>t</sup> Thomas du jour quelle fut découverte.*

*Les Portugais s'y viennent rafraichir dans leurs passages des Indes.*

*Les Portugais en furent chassés par les Hollandois l'an 1641. mais quelques années apres les Portugais s'en remirent en possession et y ont fait faire vne bonne Citadelle.*

*L'air  
mauvais  
de quelle  
pro  
duit*

*L'air y est mal sain pour les Etrangers. Il n'y croit ni Bled, ny Vin, mais bien des Palmiers, du maiz, du Sucre et des Batanes, qui est vne grosse racine dont les Insulaires sont leur Pain. elle produit aussi vne grande quantité de Pores.*

*L'Isle du  
Prince*

*Il y a d'autres Isles dans le même Golfe de s<sup>t</sup> Thomas dont les plus considerables sont l'Isle du Prince nommée ainsi a cause que le Prince de Portugal en tiroit le revenu.*

*Elle est scituée au Nord-Est de s<sup>t</sup> Thomas.*

*L'Isle de  
Ferdinand  
Poo*

*L'Isle de Ferdinand Poo, ou du Port, est scituée encore plus dans le Sond de ce Golfe, entre celle du Prince et la Riviere de Camerones.*

*L'Isle  
d'anno  
Bon*

*L'Isle d'anno Bon, ou de Bon an, parce qu'elle fut découverte le premier jour de l'année par les Portugais, qui la possèdent encore comme les deux precedentes. L'air est bon dans ces Isles qui sont assez fertiles et peuplées.*

*L'Isle  
de s<sup>t</sup>*

*L'Isle de s<sup>t</sup> Mathieu a été découverte par les*



Portugais, l'an 1526. et abandonnée depuis. mathieu

L'Isle de l'Ascension, découverte par les Portu- L'Isle de l'Ascension  
 gais le jour de cette fête, est stérile et sans  
 eau douce, quoique la mer soit assez poissonneuse : elle est inhabitée.

Le 21. de May 1502. jour de S<sup>te</sup> Helene, Jean de L'Isle S<sup>te</sup> Helene  
 nova Portugais, fit la découverte de l'Isle qui porte ce nom.

Les Anglois s'en sont emparez depuis : elle est très fertile et abondante en toutes sortes de rafraichissemens, située comme les précédentes dans l'Océan Ethiopien. Elle est estimée

l'Isle du monde la plus loin de Terre ferme étant éloignée de plus de 300. lieues de la Côte d'Angola, et de plus de 500. du Bresil. Il y a quelques années qu'à 150. lieues à l'Orient de cette Isle on découvrit, selon quelques Relations

modernes, une autre Isle qu'on nomma nouvelle De la nouvelle S<sup>te</sup> Helene  
 S<sup>te</sup> Helene : mais que ceux qui croyent l'avoir découverte se soient trompez, ou que cette

Isle ait abîmé par quelque accident, il est constamment vray que nos derniers Voyageurs n'en ont pu avoir aucunes nouvelles, quelques perquisitions qu'ils en ayent fait.

Les Isles de Tristan de Cunha, découvertes par Isles de Tristan et de Cunha  
 les Portugais l'an 1506. sont inhabitables et situées à 360. lieues ou environ au Sud-Ouest du

*Cap de Bonne Esperance .*

*De l'Isle  
de Madaga  
scar*

*à l'orient de l'Afrique dans l'Ocean Indien, sont  
quantité d'Isles dont la plus considerable est  
celle que les Habitans nomment Madagascar ,  
et les Portugais qui l'ont découverte l'an 1506.  
de S<sup>t</sup> Laurens, du nom de Laurens almeide ,  
fils du premier Vice Roy des Indes Orientales  
pour les Portugais . Depuis les François qui y  
établirent quelques Colonies l'an 1642. la nom-  
merent Dauphine . elle est scituée entre le onze  
et le vingt sixieme degréz de latitude Meridio-  
nale ; et depuis le soixante quatre jus qu'au soix-  
ante et dix de longitude selon les dernieres  
observations , et par ainsi vne des plus grandes  
Isles du monde , elle est assez fertile mais  
les Habitans en sont cruels , Sourbes tout à fait  
barbares , et presque sans Religion, c'est ce qui  
fait que les François qui y avoient construit le  
Fort Dauphin dans la partie meridionale , ne  
pouvant surmonter la Serocité de ces Peuples ,  
ont abandonné les habitations qu'ils avoient  
dans cette Isle .*

*L'Isle de  
Mascara  
regne*

*L'Isle de Mascaregne ( ainsi nommée d'un Por-  
tugais de la maison de Mascarenhas , qui la  
découverte ) est scituée à l'orient de Madagas-  
car , dont elle n'est éloignée que d'environ cent  
lieuës . Flacourt François en prit possession*

pour le Roy en 1654. elle a bien cinquante lieues de Circuit et quinze de traverse ; elle est tres fertile, l'air y est pur et tres sain. Les principales habitations des François étoient au Ports de S<sup>t</sup>. Paul, de l'Ascension et de S<sup>t</sup>. Denis.

Il y a des Isles sans nombre aux environs de Madagascar, dont les vnes sont peuplées et d'autres desertes, mais toutes assez fertiles. Les plus considerables portent les noms de Maurice, de Diego Rodriguez, de S<sup>te</sup> Marie de Querimba, de Moufia, de Zanzibar, de Pemba &c.

L'Isle Zocotora ou Socotara est scituée a 30. lieues a l'Orient du Cap de Guardafuy a l'entrée du Golfe arabique : elle peut avoir cinquante lieues de tour.

Isle  
Zoco-  
tora

Elle produit quantité de bois d'aldès, et de Sang-dragon, et du reste tres sterile ; selon les dernières Observations, elle doit être a soixante quinze degrez de longitude.

Il y a quantité d'Isles dans la Mer Rouge qui sont ou peu considerables ou peu connus, nos dernières Relations font mention des Bisseaux et des Bizagots.

Des Isles  
des Bis-  
seaux et  
des Biz-  
gots

Les Bisseaux est vne Isle dans l'Ocean atlantique, sur la Côte du País des Negres, dont elle fait partie : elle est assez grande vis a vis l'embouchure de la Riviere des Bisseaux.

qu'on appelle autrement de *Geves*. Cette Isle a un Roy principal nommé le Roy des *Bisseaux*, et il y a huit autres Gouverneurs de Provinces qui relevent de luy, et qui se disent aussi Rois.

Les Isles des *Bizagots* sont sur la Côte du País des *Negres* proche l'Isle des *Bisseaux*: elles sont en grand nombre. Les principales sont celles de *Bizegut*, *Boulhomme*, *Carache*, *Carare*, *Gazegut*, *Cagnabak*, *Formosa*, *Callane*, *Oranghi*, *May*, *Papagay*, *Sorciere*, *Sota*, *Tambaly* et autres la pluspart habitées. Elles sont à l'embouchure de *Rio grande*, entre la Côte et les Basses de *S<sup>t</sup> Pierre* jusqu'à l'embouchure de *Rio de Domingo*.

Des Isles d'Afrique dans la Mer  
Mediterranée.

L'Isle  
de  
malthe

Ces Isles sont *malthe*, la *Pantalerie* et *Lampadouze*. *Malthe* est vne Isle sterile: elle n'abonde en toutes choses que par le secours de ses voisins. L'Empereur *Charles-Quint* la donna comme Roy de *Sicile* l'an 1530. à *Philippe de Villars* de l'Isle *Adam*, Grand maitre des Chevaliers de *S<sup>t</sup> Jean de Jerusalem*. Elle peut avoir vingt lieues de tour, sept de long; et quatre de largeur: elle appartenoit autrefois au Roy de *Tunis*; mais l'an 1089. *Roger le Normand* Roy de *Sicile* s'en rendit

le Maître .

La Pantelerie a titre de Principauté depuis 1620. que la maison de Requesens la acquise elle a environ dix lieues de tour .

la Pan-  
telerie

La Lampadouze est vne petite Isle deserte, ou il y a vne petite Chapelle reverée de toutes les Nations . elle est du Royaume de Tunis a quarante lieues ou environ au miady de Malthe, elle n'est fertile qu'en Lapins .

Des Principaux Caps d'Afrique .

Les Caps les plus Considerables d'Afrique sont Gallo en Egipte, Durazzo, Lucho, Raxalin, Bonandria et Rafato, dans le Royaume de Barca.

Des Caps  
d'Afri-  
que

Les Caps de Lorat, Succa, Mezzrata et Zoara dans le Royaume de Tripoli .

Le Cap Bon le plus Septentrional de l'Afrique dans le Royaume de Tunis .

Les Caps Roux, de Fer, Bugeroni, les Sept-Caps matifou, Arbatel, Tenes, jui, Falcou et Faldba, dans le Royaume d'Alger, et des trois Fourches dans le Royaume de Fez .

Tous ces Caps sont sur la mer Mediterranée .

Le Cap Cantin, dans le Royaume de Maroc .

Ceux de Guerre et de Nom, dans le Royaume de Tesset qui est du Biloulgerid, de Bajador, dans le Royaume de Zanhaga qui fait partie des Deserts, les Caps des Barbes, de Carroge-

ro, le Cap Blanc, le Cap Verd et ceux de Verga et Sagnes sont sur les Côtes du País des Negres

Cap  
Verd

Le Cap Verd est scitué entre les Rivieres de Gambie et de Senega aux País des Negres. Ce Cap est remarquable en ce que vn peu dans la terre il y a deux petites Montagnes appellées mamelles, en forme de Pain de sucre, les quelles vont en diminuant de hauteur jus qu'au bout du Cap, lequel est encore assez élevé et coupé en rond et tres verd, tant par la quantité d'arbres dont il est couvert, que par la Pelouse qui satis fait entierement la Veüe. Les Caps de Serre Lionne, de Tagrin, de S<sup>te</sup> Anne, de Monte, Dos Baixos, des Palmes, Lahou, apollonia, des trois Pointes, de Formoso, et des Ambozes, sont tous scituez sur les Côtes de Guinée et dans le grand Ocean Atlantique ou Occidental, ainsi que ceux de Nigritie, du Desert, du Bildulgerid et de Maroc.

Les Caps scituez dans l'Ocean meridional, sont de Clare Padrón, de Ledo, des trois Pointes, de S<sup>te</sup> Marie, sur les Côtes des Royaumes de Congo, de Dongo, et d'angola. Les Caps negres de Riupiz, des Noires sont sur la Côte Occidentale des Caffres.

Sur cette même Côte dans la partie la plus

meridionale s'avance le Sameux Cap de Bonne Cap de  
bonne  
Esperan-  
ce  
Esperance scitué aux environs de trente neuf  
degrez de longitude .

En 1651. Les Hollandois prirent le parti de s'é- Etablis-  
sement  
des Hol-  
landois  
tablir a ce Cap, et pour cet effet acheterent d'un  
Roitelet de ces quartiers environ vne lieue de  
terre, qu'ils payerent en Eau de vie et Tabac, et  
ne bâtirent pour lors qu'un Fort de bois, ou ils  
mirent quelques cent hommes de garnison et  
douze ou quinze pieces de Canon. mais en  
1680. ils y ont construit vne Forteresse de  
Pierre de taille a cinq Bastions, et y ont placé  
plus de soixante Canons. Il y a a present pres  
de deux cens Maisons Sort propres, a la Hol-  
landoise, bâties avne portee de Mousquet de  
ce Fort.

On appelle Outentos ou Hotentos, les peuples Habitans  
du Cap de  
Bonne  
Esperan-  
ce  
qui sont a quarante ou cinquante lieues aux  
environs de ce Cap, a cause que quand ils  
voyent ou qu'ils commercent avec les Europe-  
ens, ils se servent d'un mot qui sonne comme  
celuy la.

La plus grande partie de ces peuples sont  
sans Religion, ils ont quantité de troupeaux  
de Boeufs et de Moutons qu'ils echange-  
nt contre du Tabac et de l'Eau de vie. Ils sont  
assez doux, ils ont la taille et l'air degagé les

dents blanches, les yeux vifs et le teint fort  
 bazanné, et toujours de belle humeur; mais les  
 plus laids, les plus sales et les plus infames de  
 tous les hommes. On en a pas assez dit dans  
 toutes les peintures ridicules qu'on en a fait; la  
 Graisse dont ils se frottent les Cheveux, et  
 les poux qu'ils ont en quantité et qu'ils man-  
 gent les rendent extrêmement puants.  
 Quand ils ont éventré quelques Bêtes et qu'  
 ils ont assouvi leur faim avec les entrailles  
 cruës, les Femmes ont soin de s'entortiller  
 les jambes du reste des boyaux pour se rega-  
 ler de temps en temps. Ils se couvrent les  
 épaules et le milieu du corps de peaux de  
 mouton, et le reste demeure nud. Leur sou-  
 verain plaisir est de manger et de ne rien  
 faire.

Progrez  
 des Hol-  
 landois  
 au Cap de  
 bonne Es-  
 perance

Les Hollandois s'avanc<sup>nt</sup> peu a peu dans le  
 pais, et Monsieur Hellenbock, Gouverneur  
 du Cap a établi vne Colonie a dix lieues dans  
 les terres dès l'année 1681. Il ny a pas de  
 Pais plus beau ni meilleur; toutes les viandes  
 de l'Europe s'y trouvent, et quantité d'autres  
 excellentes qu'on ne connoit point icy.  
 Les Sanghiers, les Cerfs, les Elephans, les  
 Leopards, les Lions, les Tigres, les Singes  
 les Asnes rayez ou sauvages, qui n'ont ni



queuë ny oreilles et qui vont a la chasse par meute naturellement, et les Elans y sont en tres grand nombre, ainsi que les Chevaux sauvages, qui se tuent quand on les apris. Toutes ces bêtes commencent a s'eloigner dans les terres a mesure que le Pais se peuple.

Le vin est blanc et y vient fort bien, il devient meilleur a mesure que la vigne vieillit.

Il aborde tous les ans plus de cinquante Vaisseaux au Cap, dont la plus grande partië sont Hollandois. Ils y prennent des rafraichissemens, qui ne coutent que tres peu de chose, comme des moutons, des Volailles et du vin.

Les beaux Jardins que le Gouverneur y a fait planter, leur fournit des fruits et des herbages en quantité.

Ce Cap si celebre fut decouvert l'an 1486. par Barthelemy Diox, au nom de Jean II. Roy de Portugal, mais il s'en retourna a sa Patrie sans avoir osé le doubler.

Decouverte du Cap

Ce que fit Vasquez de Gama l'an 1498. sous le même Roy. Ce fut alors qu'on connut le chemin des Indes Orientales par mer. Plus avant vers le midy, environ un demy degré, est vne terre qui forme deux Caps, dont le premier est appelle Faux, parce qu'il est pris souvent par les Voyageurs pour celui de Bonne Esperance; l'autre des aiguilles.

à cause du peu de variation que les aiguilles aimantées ont à cette hauteur ; mais le nom de Cap de Bonne Esperance se donne à toute cette tête de terre, qui est la partie la plus meridionale d'Afrique ; apres avoir doublé ce Cap, on trouve ceux de l'Infante et de Thalhado, sur la Côte deserte, et suivant la Caffrerie on rencontre celui de la Pêcherie et des Courants ; et sur la Côte de mozambique, celui del Gado et Capo Falso. Il n'y a plus de Caps considerables depuis ce dernier dans la mer meridionale des Indes.

au nord de l'Equateur dans l'Ocean Indien, on trouve celui de Bassas ou dos Baixos, et del Fuy ou Dorfu ; et deux degrez plus haut le Celebre Guardafin ou Guardafuy, à l'entrée du Golfe d'arabie vis à vis l'Isle de Socotora, sur la Côte d'ayan.

#### Des plus Celebres Montagnes d'Afrique.

Les montagnes les plus fameuses d'Afrique, sont l'Atlas, les Montagnes de la Lune, Sierra Liona, Fragosas &c.

l'Atlas

l'Atlas s'étend depuis l'Ocean Occidentale ou atlantique du nom de ce Mont, jus qu'à l'Égypte, et separe la Barbarie du Bilalgerid ; Il jette plusieurs branches sous divers noms, comme de grand et petit Atlas, Montes Claros, aydinal, et l'art.

De la  
Lune

Les montagnes de la Lune ou de Beth sont divers

ses branches : celles qui s'étend vers le Cap de Bonne Esperance est nommée par les Portugais Picos Fragosos, c'est à dire Rochers nus.

La branche à l'orient du Royaume de Congo, mont de Cristal; et au tour des Lacs de Zaire et de Zanghan, le Mont du salpêtre, et du soleil.

Il n'y a que les montagnes qui sont entre la Caffrie et le Monomotapa, qui retiennent le nom de montagnes de la Lune.

Sierra Liôa en Portugais Sierra Liona en Espagnol, c'est à dire, montagnes des Lions. Des Lions

La principale chaîne de cette montagne est entre la Nigritie ou Pais des Negres et la Guinée.

Il sort de cette montagne continuellement des Foudres, des Eclairs et des Tonnerres : elle se divise en deux bras dont l'un s'avance vers le Septentrion, comme pour joindre le Mont Atlas, et l'autre va au Midy chercher les montagnes de la Lune.

Les montagnes de Fragosos ne sont regardées que comme une branche des monts de la Lune. Fragosos

Ces montagnes sont si seiches que les Portugais leur ont donné le nom de Rochers nus, ils sont dans la partie la plus meridionale de l'Afrique, entre le Cap de Bonne Esperance et le Monomotapa.

Des Grandes Rivieres d'Afrique.

Les principales Rivieres d'Afrique, sont le Nil, le

*Niger, le Ghir ou Nubie, Benin, Volta, Suwere, Dacosta, de Serre Lionne, le Zaire, Lelunde, Coanza, de los Infantes, du S.<sup>t</sup> Esprit, Cuma, Indires ou Lambese, &c.*

*Du Nil* Le Fameux Fleuve du Nil, dont les véritables Sources n'ont été connues que de notre temps, prend son origine dans l'Abissinie, au Sommet d'une Montagne. ce sont deux petites saillies d'eau appelées yeux du Nil, dont la description est cy devant, page 119. a la suite de l'Abissinie. On peut voir dans mes Cartes la situation de ces Sources, qui ne se trouvent plus dans l'hemisphere meridional, comme nos Anciens l'avoient cru, son cours est diminué de plus de trois cens lieues.

*Du Nil* Les Curieux pourront voir ce qu'en ont écrit les Reverends Peres Lobo et Teles Jesuites Portugais qui ont demeuré long temps sur les lieux, et dont Monsieur Ludolf a ramassé et traduit les Ecrits ou Relations. On peut voir aussi dans la Carte le nombre des embouchures de ce Fleuve reduites a deux, qui est ce qui en paroît aujourd'huy.

*Du Niger* Le Niger est la plus grande Riviere d'Afrique peu connue et dont les descriptions sont peu certaines, ainsi que la plus grande partie des Rivieres de cette partie du monde. On croit qu'elle prend sa source sur la frontiere Occidentale de l'Ethiopie, d'un Marais qui luy donne son nom de Niger.

qui est aux environs de cinq a six degrez de latitude, et a quarante un degrez de longitude : au sortir de ce Marais ou Lac, elle prend son cours au septentrion, puis a l'occident en traversant tous les Pais des Negres de l'Orient a l'Occident, ou elle se jette dans le grand Ocean Occidental, par trois principales embouchures aux environs du Cap Verd, et c'est ce qui est le plus connu de cette Riviere, dont la branche la plus septentrionale est le Senega, la plus meridionale est Rio grande, ou la grande Riviere et celle du milieu Gambie, et c'est entre Senega et Gambie, qu'est scitue le Cap Verd et l'Isle de Gorée. Cette Riviere dans son cours traverse de grands Lacs ou marais, dont les plus remarquables sont le Lac de Borno, et le marais appelle Nub, et celuy de Guardé.

Les autres Rivieres se trouvent sur les Cartes, Et le peu de connoissance que nous avons de leurs cours fait que ie renvoye les Curieux au grand nombre de Relations différentes, qui en ont été faites.

Les Fameux Lacs Zaflan et Zaire dont la partie meridionale de celuy cy est nommée Zambre, sont scituez dans la partie meridionale de l'Ethiopie a cinq degrez de latitude meridionale, entre les Côtes de Zanguebar et le Royaume de Congo.



DESCRIPTION  
DE L'AMERIQUE

*L'AMERIQUE est appelée nouveau monde, petites Indes, ou Indes Occidentales.*

*Elle fait seule un Continent distingué du notre par le premier Meridien.*

*Elle fut découverte par Christophe Colomb Génois, l'an 1492. il la nomma nouveau monde mais cinq ans après, Amerique Vespuce Florentin, peute tra plus avant dans cette Partie, et luy donna son nom, qu'elle porte encore.*

*On la divise en Septentrionale et en Meridionale, qui se joignent par l'Isthme de Panama.*

*L'Amérique Septentrionale, contient le Canada ou nouvelle France, le nouveau Mexique, la Louisiane, le Vieux Mexique Californie et les Isles antilles.*

*L'Amérique meridionale, comprend les Royaumes de Terre Ferme, de Perou, de Chili, les Terres Magellaniques, les Provinces de la Plata, le Bresil et les Amazonnes.*

*Cette grande partie du monde est Bornée au Septentrion par des Terres peu connues appellées Septentrionales, et au Midy par d'autres Terres que quelques uns croient qu'il y*





Dressée et Dediée  
A NOSSEIGNEURS LES  
ENFANS DE FRANCE.

Par leur tres humble  
et tres Obeissant Ser-  
viteur de Fer. Geog.  
de M<sup>r</sup>. LE D'ARPHIN.

Cercle ou ligne du Tropicque de Cancer.

Isle de St. Vincent  
Isle de St. Pierre  
Isle de St. Paul  
Isle de St. Georges  
Isle de St. Marc  
Isle de St. Pierre  
Isle de St. Paul  
Isle de St. Georges  
Isle de St. Marc

MER DU SUD ou

Cercle de l'Equateur ou Ligne Equinoxiale.

PACIFIQUE

Cercle ou Ligne du Tropicque de Capricorne.



L'AMERIQUE,  
MERIDIONALE ET  
SEPTENTRIONALE

Dressée selon les dernières Relations  
et suivant les Nouvelles Decouvertes  
dont les points principaux sont places  
sur les Observations de M<sup>s</sup> de l'Academie  
Royale des Sciences. Par N. de Fer.

A PARIS,  
Chez l'Authour dans l'Isle du  
Palais sur le Quay de l'orloge  
a la Sphere Royale Avec priv. du Roy. 1717.

MER MA  
Terre de Feu  
ou Magellanique

GELLANIQUE



Echelle.

Lieues de France a 20 au degre.



FRANCE  
ESPAGNE  
CANADA  
MEXIQUE  
LES ISLES AN  
LES ISLES DU  
CAP VERD

MEXIQUE  
LES ISLES AN  
LES ISLES DU  
CAP VERD

AMERIQUE  
PROVINCE  
AMAZONES  
BRE  
SIL

AMERIQUE  
PROVINCE  
AMAZONES  
BRE  
SIL







a au delà du Détroit de Brouwers, et qu'il nomment australes, à l'Occident par la grande Mer pacifique, qui prend le nom des Côtes qu'elle baigne, par la mer atlantique qui prend s'emblablement les noms des Côtes qu'elle baigne.

Des Etats de l'Amérique  
Septentrionale.

Du Canada.

Le Canada ou nouvelle France est borné au Septentrion par la Baye de Hudson et par l'Estotilandie; à l'Orient par la Terre neuve et l'Acadie, par la nouvelle Ecosse, la nouvelle Angleterre, la nouvelle York, la nouvelle Jersey, la Pensilvanie, la Virginie, la Caroline et la Floride; et à l'Occident par la Louisiane.

*Du Canada*

*Situation et Bornes*

Le Canada est un grand País fort vaste, plein de Rivieres et de Lacs.

Le grand Fleuve de S<sup>t</sup> Laurent le divise en deux Divisions  
les François le découvrirent l'an 1504.

*Découverte*

Jean Verrazan en prit possession pour François Premier en 1525. Jacques Cartier y établit des Colonies en 1534. qui augmentèrent jus qu'en 1562.

*Etablissement des Colonies*

mais on s'y Etablit serieusement en 1604. et l'on commença d'avancer vers la partie Occidentale, qui peu à peu se découvre sous le nom de Louisiane, dont nous parlerons cy apres.

Depuis quelques années on a tant donné de Relations du Canada qu'il seroit comme inutile d'en parler icy davantage, à moins qu'on ne dise que ce País se divise en plusieurs Peuples ou Contrees scavoir des Kakouchas, le Saguenay, le vray Canada, la Nouvelle Ecosse, et l'acadie, País des Etechemins, la Gaspasie, les Algonquins, les Hurons, les Iroquois; ces derniers se subdivisent en cinq Nations &c.

Division  
de Peuples

Rivieres

La Riviere de St' Laurent qui traverse ce País d'occident en orient est estimée la plus grande Riviere du monde, il y en a vne quantité d'autres moins considerables. Les Lacs Ontario, Erié, des Hurons, des Illinois et Superieur sont les plus connus et d'une grandeur prodigieuse. La Ville de Quebec est vn Evêché, la Residence du Gouverneur; apres elle sont Tadouac, les trois Rivieres, Monreal, &c.

#### De la Louisiane

La Louisiane est vn tres grand País ou Province, découverte depuis peu qui à au Septentrion des Terres qui nous sont inconnues; à l'orient le Canada, au midy le vieux Mexique.

Situation  
de la Louisiane

Climat

Le Climat de ces Quartiers y est doux et temperé et les Terres qui ny sont pas cultivées ne laissent pas de rapporter des Fruits. La Campagne y donne deux fois l'année de quoy moissoner.

Recolte

Ily a grand nombre de belles Rivieres, dont la plus <sup>Rivieres</sup> remarquable est celle de Misisipi, que quelques vns ont nommée Colbert, dont les sources sont dans le Pais des Issati, et l'embouchure (comme nos dernières Relations l'assurent) dans le Golfe de Mexique.

Les Forests de ce Pais sont pleines de Bœufs, <sup>Animaux</sup> d'Orignacs, de Loups cerviers et communs, d'anes sauvages, de Cerfs, de Chèvres, de Moutons, de Lievres, de Renards, de Castors, de Loutres, et de toutes sortes de Chiens et de Gibier; on croit qu'il y a des mines de Fer, de Plomb, d'acier, <sup>Mines</sup> et même d'Or et d'Argent.

Les Habitans sont sans Loix, sans Religion et sans Arts, ont pour tout bien la liberté, et pour occupation la chasse des Bêtes, et font la Guerre à leurs voisins avec quelque manière de discipline. Ils ont leurs jongleurs ou Sorciers.

Ils prennent une ou plusieurs femmes, la repu- <sup>Des Peuples</sup> dient ou la retiennent, tout cela depend de leur caprice. Ils sont des Canots et des Nattes sort proprement; leurs domiciles sont les Bois, près et au dedans des quels ils battissent des Cabanes de branches et d'arbres.

Ils vont presque tout nuds. Les Femmes y accouchent sans douleur et élevent leurs Enfants dans <sup>Enfans</sup> une manière de Huche, remplie de poudre de

*bois verd moulu, et les nourris sent avec de la bouillie de Bled d'Inde .*

*Comme nous devons la découverte d'une grande partie de ce Puis a Robert Cavilier de la Sale natif de Rouen, vn Extrait de sa Relation pourra n'être pas mal placé icy .*

*Decouverte  
de la Riviere  
du mi  
sieur par  
le sieur de  
la Sale*

*Le sieur de la Sale partit de la Rochelle le 14. de juillet 1678. et arriva a Quebec le 15. Septembre suivant; ( d'où apres quelque sejour ) il remonta la Riviere de s<sup>t</sup> Laurens accompagné d'environ trente hommes jusqu'au Fort de Frontenac, ou il fit construire vn Bâtiment de quarante tonneaux, sur le quel il monta le 18. et arriva six semaines apres a Niagara, village de Sauvages Iroquois, sur le Lac Erie, ou il fit construire vn Fort, et partit au mois d'Acoust de l'année suivante, et continuant sa route il entra dans le Lac des Hurons et aborda a la Baye des Puans le 8. Octobre et ala Riviere de Miamis le premier novembre, ou il fit bâtir vn autre Fort, et en partit par terre au mois de Decembre suivant, pour gagner le Portage de la Riviere des Illinois qu'il nomma de Crevecoeur, scituë en vñvn a quatre cens lieüs de celui de Frontenac . apres que le Fort fut achevé, le s<sup>t</sup> de la Sale partagea sa petite troupe en deux, et donna la conduite d'une au sieur Dacan, qui accompagné du Pere Louis Hennepin Recolet, tres connu, de quatre*

*François et de deux Sauvages, commencerent leur voyage le 28. Fevrier 1680. en descendant la Riviere des Illinois jusques dans celle de Misisipi, qu'ils remonterent jus qu'à quatre cens cinquante lieues vers le Nord, dans le Pais des Issati ou ils firent quelque sejour, et graverent les armes du Roy sur vn gros arbre, commercerent avec les Peuples, et y établirent plusieurs habitations, pousserent jus qu'au Lac des Assiniboïels, et chez les Chongaskabes. Pendant que le S<sup>r</sup>. Dacan decouvroit le Nord de Misisipi, le S<sup>r</sup>. de la Sale fit des établissemens chez ces Nations qui habitent au bords des Lacs et des Rivieres, et fit plusieurs voyages a Frontenac a Missillimachinae, et enfin il se mit sur la Riviere des Illinois le 24. janvier 1683. et arriva dans le Misisipi le 2. de Fevrier de la même année, qu'il descendit, et trouva a sa gauche les Rivieres de oubache, et Ohio, il visita en chemin plusieurs Nations, bâtit un Fort qu'il nomma Prudhomme, d'un nom d'un de ses aventuriers. Il descendit ensuite chez les Toencas, Nation avec laquelle il fit alliance; il en partit le 21. de Mars 1683. arriva a l'entrée d'une Riviere nommée Sablonniere le 27. du même mois, et se trouva a l'embouchure de Misisipi dans le Golfe de Mexique le 7. avril 1683. il fit chanter le Te Deum, planter une Croix, et arborer*

*les armes de France sur vn gros arbre. Il y resta quelques jours, tant pour se reposer, que pour admirer la beauté et la fertilité de ces Terres: il s'embarqua en Canot le 11. Avril de la même année et remonta cette Riviere à dessein de venir a Quebec quelques mois apres faire part de ses nouvelles découvertes, et de la passer en France pour en informer la Cour.*

*Il tomba malade au Fort de Crevecoeur, et n'arriva a Missillimachinac qu'au mois de Septembre suivant et a Quebec quelques mois apres, d'où il partit pour France au mois d'Octobre 1683.*

*Etant arrivé et bien reçu a la Cour; le Roy luy donna quatre Vaisseaux bien équipés, sur lesquels il s'embarqua a la Rochelle le 24. juillet 1684. accompagné de plus de deux cens hommes tant Soldats, qu'Artisans.*

*Cette petite Flotte fut surprise d'une tempête sur le Golfe de S.<sup>t</sup> Domingo, qui fit perdre vn de ces Vaisseaux; et les trois autres ayant manqué l'embouchure de Misissipi, deux échouèrent et furent briser dans la Baye qu'ils nommerent de S.<sup>t</sup> Louïs au sud de Misissipi; mais dont on sauva les hommes, et la plus grande partie des Equipages. Monsieur de Beaujeu ramena en France le quatrième Vaisseau. Ce malheur arriva le 18. Fevrier 1685. Le S.<sup>r</sup> de la Sale apres s'estre*

remis vn peu et visita le Pais, il donna le nom de s<sup>t</sup> Louïs, a cette Baye, et celui des Vaches auve Riviere qui s'y trouva, y fit bâtir vn Fort, qui fut achevé en deux mois; pendant lequel temps il chercha l'embouchure de misisipi, qu'il trouva; en étant assuré par les marques qu'il y avoit laissé au premier voyage, et qu'il y trouva, il prit vne resolution de faire la découverte des Nations qui sont entre ce Fleuve et le Golfe de Mexique; et pour cet effet il partit de la Baye de s<sup>t</sup> Louïs le 22. avril 1685. accompagné de vingt hommes: il traversa des Rivieres, des Pais, des Peuples et des Contrées admirables. Il y trouva des hommes qui avoient l'usage des chapeaux et des Chevaux.

Il tomba malade le 24. aoust 1685. a deux cens lieues d'ou il étoit parti. Sa santé s'étant retablíe: il se mit en marche au mois de Septembre de la même année pour le retour a la Baye de s<sup>t</sup> Louïs.

Les Gens du Pais leur donnerent des Chevaux qui avoient la bouche tres sine, et les pieds si bons, qu'il n'étoit pas necessaire de les serrer. Il arriva a la Baye au commencement de janvier 1686. ou il trouva la Colonie tres belle, et vne tres bonne intelligence entre les Francois et les Sauvages, avec Esperance d'un plus grand

*Etablissement. apres y avoir sejourne trois mois il resolut de passer en France pour avoir de nouveaux secours. pour cet effet il partit sur la fin de Mars 1686. et prit son chemin par la Riviere des Illinois pour le Canada acompagné de vingt Francois et entre autres les nommés Landelot et Dun, qui deux mois apres leur depart du Fort St. Louis se revolterent contre le S<sup>r</sup> de la Sale et son Neveu nommé Moranger qu'ils tuèrent celuy cy d'un coup de Hache et le S<sup>r</sup> de la Sale d'un coup de Fusil dans la Tête.*

*Mort du  
S<sup>r</sup> de  
la Sale*

De la Floride.

*Situation* La Floride a au Septentrion la nouvelle France, a l'orient la Caroline, la Virginie, et le Detroit ou Canal de Bahama; a l'Occident la partie de la Loüisiane, ou l'on croit l'embouchure du Missisipi, et au midy le Golfe de Mexique.

*Découverte*

Elle fut découverte par Sebastien Gabot, pour Henry VII. Roy d'Angleterre en 1496. Jean Ponce de Leon y voulut établir vne Colonie pour le Roy de Castille en 1512. Lucas Vasquas d'aillon, et Pamphile Narvaës y ont fait quelques descentes en 1520. 1524. et 1528. Le premier pour y enlever les habitans, pour les faire travailler aux Mines, et le dernier pour y chercher de l'Or qu'il n'y trouva pas.

Enfin la plus belle descente que les Espagnols



ayent suite, a été le jour de Pasques Fleuries, sous la conduite de Ferdinand de Soto en 1534. Ils y ont eu le long de la Côte les Fortereses de Saint Mathieu et de S<sup>t</sup> Augustin.

Fortes  
reues

Ce Ferdinand de Soto accompagné de 350. Cavaliers et de 900. Fantassins, roderent plusieurs années dans cette Province, sans y faire d'établissement, et ne trouvant pas les richesses esperées, Soto mourut et les siens le jetterent dans vne Riviere tres profonde, de crainte que son corps ne fut trouvé des habitans qui ne l'aimoient pas, et s'en retournerent en 1543. a un nombre de trente Chevaux et de trois cens Hommes.

mort  
de Soto

En 1549. l'Empereur Charles V. y envoya des Religieux de S<sup>t</sup> Benoit, croyant attirer ces Peuples par la douceur: mais ils se jetterent sur les premiers qui débarquerent, qui furent le Pere Louis de la Barbastre et ses Compagnons, et les mas sacrerent, les écorcherent, et pendirent leurs peaux a la porte de leurs Cabanes.

Reli-  
gieux en-  
voyez

Les François n'ont descendu dans la Floride, que sous le Regne de Charles IX. qu'un certain François Ribauty alla l'an 1562. apres y avoir fait construire un Fort qu'il nomma Caroline, sur la Riviere du may, et fait alliance avec ceux du Pais, il s'en retourna en France, d'ou tardant trop d'aller voir sa nouvelle Colonie, ceux qu'il y

Descente  
des Fran-  
cois

## 158 INTRODUCTION

*Extrême de la Colombie* avoit laissez se revolterent, et construisirent un navire, dans le quel ils s'exposèrent a la mer, ou ils souffrirent vne si cruelle famine, qu'ils furent obligez de jeter au sort pour être mangés des autres; le quel sort tomba sur celuy qui avoit été le plus ardent a la revolte.

*Voyage de Laudoniere* En 1564. René Laudoniere y retourna, et retablit le Fort de la Caroline, que les Castillans détruisirent, jaloux de ce qu'on s'établissoit si pres de la nouvelle Espagne. Laudoniere se sauva avec peine; mais ils prirent Ribaut qui y étoit retourné, pendirent ses Soldats et l'écorchèrent.

*Mort de Ribaut* Dominique de Gourgues du mont de Morsan en Gascogne ayant appris l'affront fait aux François, et sachant que les habitans de la Floride affectionnoient la nation, se mit en mer l'an 1567. a ses depens avec 150. Soldats et 80. matelots, descendit dans la Floride, et avec l'aide des Peuples reprit la Caroline et deux autres Forts que les Espagnols y avoient bâti de nouveau, fit pendre les Espagnols aux mêmes arbres ou ils avoient pendu les François, détruisit les Forts, et revint en France l'an 1568.

*Expédition de Gourgues*

De la Caroline, Virginie, Pensilvanie, nouvelle  
jersey, nouvelle York, nouvelle

Hollande, nouvelle Angleterre &c.

Toutes ces petites Provinces ou Etats, gisent sur la  
Côte orientale du Canada, et sont baignez d'une  
mer qui en porte le nom.

La nouvelle Angleterre faisoit autrefois partie Nouvel-  
le Angle-  
terre  
du Canada François: les Anglois s'en sont empa-  
rez vers l'an 1605. Les établissemens les plus con-  
siderables qu'ils y ont sont Boston, Pentagoust,  
Quinibequi, et Plimouth.

Ceux de la nouvelle York, sont le Port de la nou- Nouvelle  
York  
velle York, et de la Providence. Cette Province étoit  
autrefois aux Hollandois, qui l'ont cédée aux an-  
glois par la Paix de Breda en 1667.

Les Suedois y ont dans la partie Meridionale vne Colonie  
des  
Suedois  
Colonie, sous le nom de Gottembourg.

La Pensilvanie, qui tire son nom du fameux Ka- Pensil-  
vanie  
akers Peense Anglois, et la nouvelle jersey, n'ont  
que des établissemens en habitations qui ne sont  
pas beaucoup considerables.

La Virginie est vne Province qui a bien 150. lieues Virginie  
de Côte; Richard Granvilliers Anglois, la décou-  
vrit l'an 1585. Quelques années apres, Gautier  
Raleg la nomma Virginie, en l'honneur de la Re-  
ne Elisabeth d'Angleterre.

Vne partie de cette Province vers le Nord, porte le

nom de *Mariland* ou *Terre de Marie*

*Caroline*

*La Caroline* est un *Pais* ou les *Anglois* tâchent de s'établir depuis l'an 1665. c'est la partie de la *Floride* qui avoisine la *Virginie*.

Les *François* qui y ont autrefois eu quelques *Colonies* et *Etablissemens* la nommerent *Floride Française*.

#### Du Nouveau Mexique

Le *nouveau Mexique* est une *Province* d'une grande étendue, dont la partie *Septentrionale* nous est inconnue. elle est quelquefois appelée *Grenade* et *Marata* elle a la *Loüisiane* à l'*Orient*; au *midy* la *nouvelle Espagne*; et à l'*Occident* la *Mer Vermeille*, qui la sépare de la *Californie*.

Les *Espagnols*, qui en ont fait la conquête sur la fin du dernier siècle y ont un grand nombre de *Villes* et de *Colonies*, a cause de la richesse et de la bonté du *Pais* qui ne nous est gueres connu.

#### Du Vieux Mexique.

*Bornes*

Le *vieux Mexique* ou *nouvelle Espagne*, est la plus belle partie de l'*Amerique Septentrionale*. Il est borné au *Septentrion* par le *nouveau Mexique*; à l'*Orient* par le *Golfe de Mexique*; au *midy* et à l'*Occident* par la *Mer du sud* et l'*Isthme de Panama*.

*Richesses*

Ce *Pais* passe pour un des plus riches du monde, et les *Espagnols* qui en sont les *Maitres* le divisent en trois *Gouvernations* ou *Audiences*.

*Origine d'Alton*

L'*Origine* de sa *Ville Capitale* au milieu d'un *Lac*,

et détruite de nos jours par les Espagnols, pour être rebâtie sur le bord du même Lac venoit d'un Peuple, qui apres avoir long temps erré, s'arrêta l'an 1324. au bord d'un Marais couvert de joncs, au milieu du quel il y avoit un Rocher, ou un figuier d'Inde avoit pris racine, et sur lequel un Aigle faisoit son domicile ordinaire. Ils bâtirent en ce lieu une Ville qu'ils nommerent Tenuchtitlan, a cause du figuier qu'ils nomment Tunal, et que Tenuchtitlan en Mexicain signifie un Tunal, qui a cru sur un Rocher.

de sa  
Capitale

Ces Peuples étant sixez, se firent un Roy qui eut des successeurs dont le dernier se nommoit Motezuma, qui comença de regner l'an 1502. Et l'an 1518. Ferdinand Cortez Espagnol fit la conquête de ce grand et riche Empire.

### Description des Etats de l'Amérique Meridionale .

#### De la Province de Terre Ferme .

La Province de Terre Ferme est située entre l'Isthme de Panama qui luy est au Nord-Ouest, le Perou et les amazones qui luy sont au Midy, et la grande mer du Nord a l'Orient et au Nord. sous le nom de Terre Ferme, on entend la partie de l'Amérique meridionale la plus avancée vers le Septentrion. Ce nom luy fut donné par Christophe Colomb à son troisième voyage qu'il reconnut cette Côte, dans son premier et second voyage, n'ayant abordé que des

Situation

*Isles .**Division*

*On divise ordinairement ce Royaume en nouvelle Grenade ou Castille d'Or . en Province de Venezuela , ou petite Venise : en nouvelle Andalousie , en Paria , en Caribane , en Guiana et Isthme de Panama .*

*Indios Bravos*

*Ily a dans la Province de Venezuela vne nation d'Indiens , qu'on appelle Indios Bravos , que les Espagnols n'ont pu encore vaincre .*

*Habitans*

*La Guiane a encore pour habitans des Sauvages , et la Caribe est appellé ainsi , a cause que les Habitans des Isles Caribes étant chassés de leurs Isles par les Européens , se sont venus refugier dans cette Province .*

*Etablissemens des Francois*

*Les Francois se sont établis sur cette Côte , et leur Colonie la plus considerable est l'Isle de Cayenne . Les Anglois et Hollandois y ont aussi quelques habitations ou établissemens .*

**De la Riviere et Province des  
Amazones .**

*nom* Cette Contrée tire son nom de la fameuse Riviere des Amazones , qui est a l'Amérique meridionale ce que la Riviere de S<sup>t</sup> Laurens est a la Septentrionale . Ce País qui a plus de deux mille lieues de circuit est habitée par les Naturels , au nombre de cent cinquante Nations . et cette Riviere qui la traverse

*Nations**Cours de la Riviere*

*d'Occident en Orient a plus de douze cens lieues de cours . Elle reçoit les Rivieres qui descendent*

de la grande Cordilleras, qui est vne chaîne de hautes <sup>des amazones</sup> Montagnes, qui passent du Chili au Perou, et separe cet Etat là d'avec la Plata et les amazones.

Dans le milieu de son cours et du côté du Nord elle reçoit le negro, qui est la branche meridionale du Paria, ou Orenoque, qui se divisant en deux, la partie qui tombe du côté du Nord dans la grande Mer de ce nom, retient le nom de Paria, mais celle qui descend au Midy dans l'Amazon, prend le nom de Negro.

La Riviere la plus considerable qu'elle reçoit au Midy, est celle de Xauca ou Maragnan. Le Napo tombe dans l'Amazon, a quelques journées de sa source, et ce fut en cet endroit ou le fameux Aventurier d'areillano Espagnol fit bâtir un vaisseau, sur lequel il descendit a l'embouchure de ce grand Fleuve en 1541. et la trouva a environ 335. degres de longitude, et a quelques minutes de latitude meridionale.

D'areillano descendoit cette Riviere.

La largeur de cette Riviere est toujours de deux, trois et quatre lieues jusques a son embouchure, ou elle est plus de quatre vingt. Sa profondeur est depuis huit jusques a quarante brasses et quelquefois sans sonde, et par cette raison bien navigable.

Description de la Riviere des amazones

Cette Riviere, environ à trois cens lieues de son embouchure, a un Detroit ou Bosphore d'une

*demie lieuë de largeur, et jus qu'ou le montant de la marée se fait sentir.*

*Peuples Les Peuples qui habitent les Provinces scituées au Septentrion et au midy de cette Riviere, sont moins barbares que ceux du Bresil; mais aussi moins polices que ceux du Perou. Ils ne sont point antropophages, et se nourrissent de leur Chasse et de leur Pêche.*

*Ils ont des grains et des fruits en abondance, tant pour le boire, que pour le manger, et des Beuxiaux en quantité.*

*Découverte des Amazones La premiere découverte de cette Riviere est due à Francois d'Areillane Espagnol, qui étant arrivé ou la Riviere de Napo se descharge dans l'Amazonne, fit construire vne grande Barque et descendit le long du Fleuve le 8. janvier 1541. et sortit par la grande embouchure le 26. d'août de la même année, et arriva à l'Isle de Cubagua, pres l'Isle de la Margarita, sur la Côte de la Guiana le onzieme d'septembre 1541. en passant les Provinces du Cassique; Aparia Prince de ces quartiers le reçut tres civilement, et l'avertit qu'il trouveroit sur sa route des Amazones, ce qui arriva au mois de juin suivant, qu'il rencontra des Femmes armées, qui sembloient les commander. Ce qui luy donna lieu de nommer cette Riviere amazonne ou Areillane, du*



nom de ces Semmes et de luy, qui le premier de l'Europe l'avoit couruë.

La Seconde Navigation qui se fit sur cette Riviere, fut par le même Areillane le 11. May de l'année 1549. avec trois Vais seaux bien equipéz; mais dont vn perit avant que d'arriver a l'embouchure, et ayant remonté environ cent lieues, son équipage étant fort foible, il fit vne Barque de l'un de ses Vais seaux; et a peine eut il monté encore vingt lieues avec beaucoup de fatigue, qu'il rompit son dernier Vais seau, et en fit vne Seconde Barque: et s'étant mis a chercher le veritable Canal de ce Fleuve, et n'ayant jamais pu le trouver parmitant de bras et d'Isles. Il s'init sa vie avec ses aventures, accablé de travail et de chagrin. Le reste de cet Equipage regagna l'Isle S.<sup>te</sup> Marguerite, ou ils acheverent tous de mourir des maladies qu'ils avoient contractées dans cette penible et malheureuse navigation.

Seconde  
Navigation  
d'Areil-  
lano

Après vn si malheureux Voyage les Espagnols Surent jusqu'à l'année 1560. sans hazarder; mais cette année Pedro de Orsua par l'Ordre du Vice Roy du Perou s'embarqua sur de petits Bâtimens qui composoient vne Flotte assez bien équipée. Cet Embarquement se fit sur la Xauca ou Maragna, qui est la Riviere la plus proche de Lima, Capitale du Perou. Peu de mois après Loppe d'aguirre fut rebeller les Soldats, qui mirent a mort leur General, et reconnu-

Troisieme  
Navigation  
par Pedro  
Orsua

rent tant par promesse que par force, Loppe d'aquirre pour Roy, il se fit obeir comme tel, mais en poursuivant la descente, il arriva a l'endroit ou s'embarche Rio negro : la crainte qu'il eut d'être pris par les Espagnols à l'embouchure des amazzones, fit qu'il remonta Rio negro, et qu'il fit passer ses Barques le sault de l'Orenoc, ce qui le fit descendre par cette dernière Riviere, qu'on appelle aus si Paria, dans la grande mer du nord a l'opposite de l'Isle de la Trinité, sujette aux Espagnols, qui l'arretèrent et le punirent selon son crime.

Quatrième  
navigation  
de Maldonado

En 1566. Jean alvare de Maldonado, obtint du Vice Roy du Perou permission de descendre l'amazone; et pour cet effet, ils embarqua avec deux cens cinquante Soldats, et cent Chevaux sur des Radeaux; mais Gomez de Tordoya, a qui l'on avoit pas voulu permettre cette navigation (le Privilege qu'on luy en avoit donné, ayant été revoqué) fut attendre la Flotte de Maldonado avec soixante Espagnols de ses amis, vers la Riviere amarumage et l'attaqua; la valeur fut grande de part et d'autre, et les morts affriblèrent les deux partis.

Les Chonques Peuples voisins profiterent de ce combat, se jetterent sur le debris des Espagnols et les mirent tous a mort, a la reserve de Maldonado le Pere Diego martin et Simon Loppe, lesquels apres avoir demeuré deux ans avec ses Barbares,

retournerent par quelque bonne aventure dans la Province de Maxe de la dependance de Cusco Ville du Perou, ou ils se rendirent ensuite .

L'an 1636. le Pere andré de Toledo, le Pere Domingue de Briere et six Soldats descendirent ce Fleuve et arriverent a Para, Ville de la Côte du Bresil. Ce qui donna courage a Pedro Texeira, Capitaine Major de Para pour les Portugais, d'en faire la Navigation, et pour cet effet il s'embarqua le 28. d'Octobre de l'année 1637. sur quarante sept Barques, accompagné de soixante et dix Soldats Portugais, douze cens Indiens, et huit cens tant Femmes que valets. sa Navigation fut assez heureuse et retourna au Perou, ayant laissé partie de ses Troupes en divers endroits pour faciliter les Navigations qui suivoient celle cy.

Le Vice Roy qui prit cœur a cette découverte, donna rendez vous au 20. Fevrier 1639. aux Portugais sur les bords de la Riviere de Napo pour vn second voyage, qui fut aus si heureux, puis que Pedro Texeira, a qui le Vice Roy avoit donné pour compagnon d'aventure a son retour, le Pere Christophe d'ascogne Jesuite Espagnol, Frere de Jean Vas que d'ascogne, Lieutenant General du Perou, arriverent a Para le 12. Decembre 1639. et le Pere en porta la Nouvelle en Espagne l'année suivante .

## DU PEROU,

*Le Royaume du Perou est le plus considerable de l'Amérique meridionale par sa grandeur, par sa fertilité et par ses richesses.*

Bornes

*Il est borné au Nord par la Terre ferme; à l'Orient par les Amazones; au Midy par le Chili, et à l'Occident par la grande mer Pacifique.*

Pizarre

le conquit

*Les Espagnols s'en rendirent les maîtres dans le dernier siècle, sous la conduite de Francois Pizarre. Ils l'ont divisé en trois Gouvernemens, ou Gouvernemens, ou comme ils disent Audiencias Royales, dont la premiere est celle de Lima, la seconde de Quito, et la troisieme de la Plata.*

Mines

*C'est dans ce Royaume ou sont les fameuses mines d'argent de Potosi.*

Tempe

rature

*L'air du País est assez temperé, quoique des sous la Ligne: son terroir tres fertile en mines d'or,*

Ferti

lité

*d'argent, de vermillon, de vis argent et de salines. Ceux du Perou ont passé pour les plus civils et les plus polices de l'Amérique.*

## DU BRESIL.

Bresil

autrefois

Sainte

Croix

*Le Bresil fut nommé autrefois Province de S<sup>te</sup> Croix, du jour qu'il fut decouvert par Dom alvarez Cabral en 1501. il en prit possession au nom du Roy de Portugal. Il a à l'Orient et au Septentrion la mer du Nord; au midy la grande Province de la Plata; et à l'Occident l'Amazonne et le Paraguay.*

Situat

ion

Il n'y a que les Côtes de ce grand País qui nous soient  
connues, et que les Portugais ont divisé en treize

Divi-  
sion

Gouvernations qu'ils nomment Capitaineries.

En 1501. alvarez Cabral Portugais, qui vne tempête

Prise de  
possession

surprit sur les Côtes, qu'on nomme aujourd'huy  
Bresil, a cause du Bois de ce nom, qui y croit en plus  
grande abondance qu'ailleurs, y planta vn poteau  
avec les armes de Portugal, pour marque qu'il en  
prenoit possession au nom du Roy de Portugal  
son maître.

Les François y ont des Colonies dès l'année 1584.

Diverses  
Nations y  
ont eu des  
établisse-  
mens

a Parayba, a Rio Grande ou Potengi, a Canabara,

mais ils en furent chassés tout a fait par les  
Portugais en 1601. Ribaut y avoit établi vne Colo-  
nie de François dans l'Isle de maragnan en 1594.

et la Reverdiere, François, y établit vn Fort  
qu'il nomma de S<sup>t</sup> Louis en 1612. En 1630. 1631.

et 1632. les Hollandois chasserent les Portu-  
gais d'une partie de la Côte du Bresil, et particu-  
lièrement de la Capitainerie de Pernambuco ;  
ou ils prirent Olinda et S<sup>t</sup> Augustin, mais les  
Portugais les en ont chassés a leur tour, et ont  
repris ces Postes.

Il n'y a point de País au monde ou l'abondan-  
ce du sucre soit si grande, a quoy les Portu-  
gais sont travailler vn nombre infini de ne-  
gres, qu'on transporte d'Afrique en Amerique.

abonde  
en sucre

et dont il se fait un commerce très considérable ; et comme les Européens, les Nègres et les Brésiliens sont quelquefois alliance, les Enfants qui viennent d'un Européen et d'une Brésilienne sont nommez <sup>Mets</sup> Metis ou <sup>Mameluco</sup> mameluco ; ceux d'un Européen et d'une Nègresse, <sup>Mulates</sup> Mulates ; d'un Brésilien et d'une Nègresse <sup>Cariboco</sup> Cariboco ; de Nègres et de Nègresses <sup>Criole</sup> Criole. Ceux qui sont de Pere et de Mere Européens <sup>Moxembo</sup> Moxembo. Il s'y est vu des Brésiliennes et des Nègresses accoucher des Enfants tous noirs et les autres blancs et des Gêmeaux dont l'un étoit blanc et l'autre noir.

<sup>L'air</sup>

<sup>Des animaux</sup>  
<sup>nuisibles</sup>  
<sup>venin</sup>

L'air du Brésil est doux et temperé, quoique sous la Zone Torride. Les animaux nuisibles d'Europe y sont sans venin, et servent de nourriture aux habitans.

<sup>Fertilité</sup>

Ils ont des Legumes, des Paturages et des Fruits.

<sup>Pain</sup>

On y porte d'Europe des Vins et de la Farine. Les Originaires se servent de Ris et de la racine de Manioche pour faire leur Pain, et du Cumin

<sup>Habitans</sup>

pour leur boisson. Ces Peuples sont de moyenne taille, ont les épaules larges et la tête grosse leur peau est rougeâtre et bazannée. Ils chas-

<sup>Exercice</sup>

sent, pêchent, et passent leur temps en festins ; boucannent la chair de leurs ennemis qu'ils ont tués en guerre ; ils s'abatent tout le poil

jusqu'aux sourcils, et se laissent seulement une couronne au tour de la tête : se percent les joües, les oreilles et les levres, et passent en Os ou Pierre bien polie, et se font des Ornaments avec des plumes d'Oyseaux.

Orne:  
mens

## De Rio de la Plata.

Rio de la Plata est situé entre le Brésil, les amazones, le Perou, le Chili, les Terres Magellaniques, et la grande mer du Nord, ou s'embouche cette Rivière, qui donne le nom a cette grande Province, qui est tres riche et tres fertile.

Situat:  
tion

Les Espagnols qui en sont les Maîtres, négligent pour des raisons importantes de la peupler.

Possedez  
par les  
Espagnols

On la divise en vraye Province de la Plata, en Chaco, Tucuma, Vragay, Paria, Guarua et Paraguay.

Divi:  
sion

Sur la Côte Orientale de la Plata et apres son embouchure, est le fort de S<sup>t</sup> Gabriel, et l'Isle de même nom qui sont restez aux Portugais.

Isle de  
S<sup>t</sup> Ga:  
briel

Cette grande Rivière qui porte le nom d'argent a cause que le premier Argent qui est venu d'Amérique vint par cette Rivière, est nommée par les habitans Paraguay ou Rivière des Plumes. Ses sources sont au Lac ou Lagunes de los Xarages.

Source  
ou origine  
de la Rivière  
de l'Ar:  
gent

Les Peuples de ce país ne sont pas si barbares.

Peuples

qu'au Bresil, il s'ont assez bien faits, et sont  
consister leur plus grande beauté à la grandeur  
de leurs oreilles.

jesuites  
ont part au  
Gouverne-  
ment

Les jesuites Espagnols ont grande part au  
Gouvernement de ses Peuples, qu'ils divisent,  
par habitations depuis 1626. et chaque habitation  
est composée d'environ mille familles.

### Du Chili.

Bornes

Le Chili est borné à l'Occident par la mer Pacifi-  
que; au Septentrion par le Perou; à l'Orient par  
la Plata; et au midy par les Terres magellani-  
ques.

Décou-  
verte

Les Espagnols le découvrirent l'an 1535. et en  
possèdent la plus grande partie, qu'ils ont divisé

Peuples  
braves

en trois Quartiers. Le reste du País est encore  
possédé par des Peuples braves et guerriers, et  
qui n'ont pu jusqu'à présent être vaincus par les  
Espagnols.

Significa  
l'eri el suam  
de Chili

Passage  
d'Almagra.

gra  
Corps  
gelez

Le nom de Chili qui signifie *Froidure*, luy fut  
donné par Almagra, qui fut le premier des Castil-  
lans qui y passa du Perou, plusieurs des gens  
qu'il suivirent étant demeurés gelez sur les Mon-  
tagnes d'Andes, et de las Cordilleras, par un vent  
qui n'est pas violent, mais qui étouffe peu à peu la  
chaleur naturelle, fait mourir soudain ceux  
qui en sont atteints, et durcit tellement les Corps,  
qu'Almagra repassant ces Montagnes quelques



années apres, trouva ceux qu'il y avoit lais sé  
morts encore debout, et quelques vns même te-  
nant en main la bride de leurs Chevaux aus si  
gelez, et sur pied.

Ce País est froid aux Montagnes, chaud aux <sup>Tempe-  
rature</sup>  
Plaines, sain et temperé du côté de la Mer.

Ily a dans ces montagnes des Mines d'argent, <sup>Mines</sup>  
de vif Argent, de Cuivre, de Plomb et d'Or.

Dans les montagnes de los Andes, il y a des  
Volcans qui vomissent perpetuellement du feu.

Des Terres Magellaniques.

Les Terres magellaniques, sont la dernière  
Contrée de l'Amérique Meridionale. Elles ont <sup>Bornes</sup>  
pour bornes le Chili à l'occident; la Plata au  
Nord; la Mer du Nord à l'orient; et au midy le  
Déroit de Magellan, la Terre de Feu et les Dé-  
troits du Maire et de Brouers.

Elles ont retenu le nom de Ferdinand Magellan <sup>Nom</sup>  
Portugais, qui les découvrit l'an 1520.

Depuis les Anglois et les Hollandois en ont par-  
couru les Côtes, sans néanmoins y faire aucun  
établissement.

Les Espagnols avoient bâti dans le milieu du <sup>Ville de  
S.<sup>t</sup> Phi-  
lippe</sup>  
Déroit de Magellan vne Ville a qui ils donnerent  
le nom de S.<sup>t</sup> Philippe a dessein d'en rendre le  
passage difficile aux autres nations de l'Eu-  
rope; mais cette Colonie ne dura pas long temps.

et perit par la Faim, et par la disette des choses  
nécessaires ce qui a fait qu'on a donné à l'endroit  
qu'étoit cette Ville, le nom de Port<sup>s</sup> Jamine .

Port de  
Jamine

Division

On divise ce País en vray magellanique, qui s'étend  
depuis ce Fleuve de la Plata jus qu'au País des Pa-  
tagons ou Côte deserte qui est sur la Mer du  
Nord; et depuis la Plata, jus qu'au Port Desiré, en  
País des Patagons, qui comprend la Côte septen-  
trionale du Detroit de Magellan, et en Terre de  
Feu, qui forme vne grande Isle entre les Détroits  
de Magellan et de le Maire .

Detroit de  
magellan  
décou-  
vert

Ce País n'est connu, ni fameux qu'à cause du De-  
troit de Magellan, découvert par ce Portugais, qui  
le passa pour la première fois, depuis le 21. Octo-  
bre jus qu'au 28. Novembre de l'année 1520. Sa  
longueur est estimée être de 200. lieues ou environ;  
et sa largeur depuis deux jus qu'à 10. lieues .

On crut d'abord en Espagne que ce detroit étoit  
d'une tres grande consequence, et qu'il falloit  
s'en emparer et s'en rendre les Maîtres en y

Divers  
Evénemens  
faits au  
Detroit

faisant construire des Forts . Cest pourquoy on y  
envoya en 1523. quatre Vaisseaux, dont trois pe-  
rissent dans le Detroit, et le quatrieme passa a  
Lima dans le Perou .

En 1526. vne Flotte y fut envoyee dont l'Amiral  
perit, et les autres Vaisseaux passerent aux Mo-  
lucques .

En 1555. des Vaisseaux y entrèrent, dont l'équipage se revolta et les fit perir.

En 1539. Trois Vaisseaux y furent envoyez, dont le plus considerable perit, le second retourna sur ses pas, et l'autre passa.

En 1578. Francois Drac Anglois traversa ce Détroit, passa dans la mer du sud, ou il fit un gros butin sur les Espagnols. Cette action des Anglois reveilla les Espagnols, et leur remit en tête leur premier dessein.

Ils y envoyèrent vingt trois Vaisseaux, montés de deux mille cinq cens hommes, pour y construire des Forts et y établir des Colonies. Ce Voyage fut malheureux, car huit de ces Vaisseaux périrent à la vue d'Espagne et peu de temps après encore quelques autres avec mil ou douze cens hommes. Valdes qui commandoit la Flotte s'en retourna en Espagne avec huit Vaisseaux, et les quatre restant que commandoit Sarmiento su-

Voyage  
milieu  
reux

rent au Détroit, et bâtirent à l'entrée vne Colonie qu'ils nommerent Nombre de Jesus dans laquelle ils mirent 50. hommes de garnison. Et plus avant environ dans le milieu, ils jetterent les Fondemens d'une Ville qu'il nommerent Ciudad del Philippé, mais le froid, la faim, et quantité d'autres miseres, firent résoudre les Espagnols d'abandonner leur entreprise, et de s'en

Colonie  
de Nombre  
de Jesus

Ciudad  
del Rey  
Philippe

retourner en Espagne : mais au retour les Anglois les prirent sur la Côte du Bresil.

*Guillaume de Souten et Isaac le Maire* Beaucoup d'autres depuis ont passé ce Détroit ; mais en 1617. Guillaume Souten et Isaac le Maire trouvèrent plus à l'orient un autre Détroit plus facile et de beaucoup plus court, qui fut nommé du nom du principal marchand le Maire ; il n'a que dix à douze lieues de long et autant de large.

*Habitans* Les Habitans de ce Détroit sont Sauvages, d'une couleur olivâtre, robustes, et d'une taille avantageuse, leurs Cheveux sont noirs, longs et coupés au dessus de la tête en maniere de couronne ; Ils se peignent de blanc le visage, les bras et plusieurs autres endroits du corps : Quelque froid qu'il fasse ils sont toujours nus, à l'exception des épaules, qu'ils couvrent de peaux de chiens de Mer et de loups Marins : ils vivent sans Religion et sans aucun soucy ; ils n'ont point de demeure assurée et se liennent tantôt d'un côté, tantôt d'un autre. Leurs Cases consistent seulement en un demy cercle de branches qu'ils plantent et entrelasent pour se mettre à l'abri du vent. Ce sont ces Patigons que quelques Auteurs nous disent avoir huit pieds de haut et dont ils font tant d'exagérations, jusques à leur faire avaler des seaux de vin ; ce que nos

*dernières Relations ne nous confirment pas, et au contraire, ils disent que ces Peuples sont fort sobres, et que les plus grands n'arrivent pas à six pieds.*

Des Mers qui baignent les Côtes de l'Amérique.

*Les Mers Pacifiques et du Nord sont les deux Mers qui baignent toutes les Côtes de l'Amérique sous divers noms.*

*La Mer Pacifique sous les noms de Californie, Vermeille, du Sud et du Mexique, baigne les Côtes Occidentales de l'Amérique Septentrionale.*

*La même Mer sous les noms de Perou, de Chili et de Magellanique, baigne les Côtes Occidentales de l'Amérique Meridionale.*

*La Mer du Nord sous les noms de Canada, de Virginie, de Floride, et du Golfe de Mexique, baigne les Côtes Orientales de l'Amérique Septentrionale; et cette Mer, sous les noms de Caribes, de Brésil, de la Plata, et de Magellanique baigne les Côtes Orientales de l'Amérique Meridionale.*

Des Îles de l'Amérique

*Californie si c'est une Isle (ce que quelques uns de nos Modernes ne croient pas) est la plus grande de toutes les Isles, sur la Côte Occi-*

*Californie*

dentale de l'Amérique Septentrionale et dans la Mer Pacifique .

Isles de  
la Mer du  
Sud ou  
Pacifi-  
que

Les Isles de Lobos marinos, de S<sup>t</sup> Ambroise, de S<sup>t</sup> Philippe, de Jean Fernando, de la Mocha, de Chiloe et de Chiloe, sont dans la Mer du Sud ou Pacifique, et sur la Côte Occidentale de l'Amérique Meridionale .

Isles de  
la Mer  
du Nord

Les Isles de la Trinité, Curacao, de la Cayenne, de Fernando, de la Rogne, de l'Ascension, de Luxembourg et de Sabal de Vuerds, sont dans la Mer du Nord et sur les Côtes Orientales de l'Amérique Meridionale .

Terre  
Neuve

L'Isle de Terre Neuve après de 500. lieues de tour; Elle est scituée sur les Côtes de la nouvelle France, et près que a l'embouchure de la Riviere de S<sup>t</sup> Laurents .

Colonies  
des Fran-  
çois

Les Colonies que les François y ont sont les plus considerables de l'Isle, près de laquelle ( et a l'Orient ) est ce grand Banc, si fameux chez les Européens, pour la quantité de Morues qu'ils y pêchent. Il après de deux cens lieues du Midy au Septentrion, et depuis vingt jusques a cinquante d'Orient en Occident. Il est toujours couvert de vingt a trente brasses d'eau, et même de plus en quelques endroits, et hors ce Banc, la Mer a deux cens brasses de profondeur .

Pêche  
des mor-  
ues

Temps

Presque toutes les Nations de l'Europe y envoient

leurs navires dans la saison de la pêche qui est depuis Avril jus qu'en juillet.

*de la Pêche*

Les Pêcheurs n'ont pas si tôt jetté leurs hameçons, que ce Poisson coulu happe l'amorce, se

*Pêche de la morue*

trouve pris, et jetté dans le Navire, on on luy coupe la tête, on l'éventre, et on vuide les entrails; la Grosse arrête étant levée on le sale, et c'est ce qu'on appelle Moruës vertes.

*Moruë verte*

Pour apprêter la Moruë sèche ou Merluche, ce qu'il y a à ajouter, c'est qu'après l'avoir laissée quelque temps dans le sel, on la tire, on la met à l'air et on la remuë de temps en temps jusqu'à ce quelle soit sèche.

*Moruë sèche*

Cette Pêche se fait pendant le jour, car la nuit ce Poisson ne mord pas avec la même avidité.

Le Foye de ces Moruës est un appas pour certains Oyseaux, appellez Fauquets ou Happe Soyas.

Les Pêcheurs qu'on nomme Terre-Neuviers, garnissent leurs hameçons de ces Soyas, qui flottent sur l'eau, et ces Oyseaux ne manquent pas de s'y jeter en foule, et de s'y prendre par le bec, ainsi les Mâtelots et les Pêcheurs sont chasse et pêche en même temps.

*Oyseaux Happe Soyas*

L'Isle du Cap Breton, est située entre la Terre Neuve et l'Acadie. elle après de quatre vingt lieux de circuit. Il y a dans cette Isle vn

*Isle du Cap Breton*

Golfe qu'on nomme l'Abrador au milieu duquel on trouve l'Isle s<sup>te</sup> Marie ; les François y ont quelques Colonies, et il s'y fait bonne pêche de Moruës dans la saison.

*Bermu-*  
*des* Les Isles Bermudes, Scituées au milieu de la Mer de Canada, portent le nom de Jean Bermudes Espagnol, qui les découvrit l'an 1593. Les Anglois qui s'y sont établis depuis 1612. y ont une des plus riches Colonies de l'Amérique.

*Les Ant-*  
*Isles* Les Isles qui composent l'Archipelague du Mexique, et a qui quelques vns donnent le nom d'Antilles ou d'Ant Isles, sont en grand nombre et peuvent être divisées en Isles Lucayes ou de Bahama, en grandes Isles, en Caribes ou dessus le vent ( que quelques vns veulent être les véritables Antilles ) et en Isles dessous le vent ou de la Côte.

*Isles*  
*Lucayes* Les Lucayes sont scituées pres et au sud Est de la Floride. Lucayoneque d'ou elles tirent leur nom, en est la plus grande, la plus considerable, et la plus Septentrionale.

Les autres sont Bahama ( découverte l'an 1512. par Jean Ponce de Leon, qui donna le nom de cette Isle a ce dangereux Détroit ou Canal ) Ciguates, acheambey, Curates, ou les Vaisseaux vont prendre de l'eau, et Guahamie. La premiere ou Colomb aborda



L'an 1492. et la nomma S<sup>t</sup> Sauveur, en memoire de ce que l'équipage de son vaisseau l'auroit mis en pieces si ce jour là même il n'avoit pris terre.

Les autres Isles sont Yuma, Guaniba, Samana, et Yamata.

La Navigation est dangereuse entre ces Isles.

Les grandes Isles sont Cuba, S<sup>t</sup> Domingo, Porto Rico, et la Jamaïque.

L'Isle de Cuba qu'on nomme quelquefois Ha<sup>Cuba</sup> vane de S<sup>t</sup> Christoval et de la Couve, est située a l'entrée du Golfe de Mexique assez pres du Cap de la Floride. Elle fut découverte par Colomb qui la nomma Ferdinandé, l'an 1492. elle est montagneuse, et a de long environ deux cens trente lieuës, et de large quarante a cinquante. Elle fut possédée entièrement par les Espagnols l'an 1510. Il y a dans cette Isle plusieurs bons Ports et villes considerables dont la Havane ou de S<sup>t</sup> Christoval est la plus considerable de l'Isle qui est aux Espagnols.

L'Isle de S<sup>t</sup> Domingo ou Espagnole est a l'Est de l'Isle de Cuba, dont elle n'est pas éloignée de vingt lieuës, elle a cent cinquante lieuës de long, cinquante a soixante de large. Elle fut découverte par Christophe

S<sup>t</sup> Domingo

*Colomb l'an 1492. Elle est tres fertile en toutes choses necessaires ala vie, il s'y trouve des mines d'Or, d'Argent et de Fer.*

*Les parties Septentrionales et Occidentales de cette Isle sont frequentees des Francois qui y ont quelques établissemens à Porto Plate, à Grascouchon, la Grange, Montchrist, Morne Rouge, Port Margot, Coraille, Morne du Diable, Guanabe, petit et grand Gouave, jacques mel &c. Ils sont Maîtres de la Tortue qui est vne petite Isle au Septentrion de s<sup>t</sup> Domingo, dont elle n'est separée que par vn Canal.*

*Saint Domingo ou s<sup>t</sup> Domingue est la Ville Capitale de l'Isle, le siege d'un Archevêque et d'une Audiance Royale. s<sup>t</sup> Jago et la Conception sont Villes considerables de l'Isle qui est aux Espagnols.*

*de l'Isle  
de la Jamaïque*

*L'Isle de la Jamaïque a environ cent vingt lieues de tour, plus de cinquante de long, et vingt à vingt cinq de large. Colomb qui la découvrit le premier, la nomma de s<sup>t</sup> Jacques. Les Anglois qui la possèdent encore s'en rendirent les Maîtres sur les Espagnols l'an 1654. Il y a plusieurs bons Ports dans cette Isle, dont le principal est le Port Royal.*

*Cette Isle est scituée au midy de Cuba, au devant du Canal qui la separe de s<sup>t</sup> Domingo.*

ALA GEOGRAPHIE 183

L'Isle de Porto Ricco, où de s<sup>t</sup> Jean est scituée Isle de Porto Ricco  
 à l'Orient de s<sup>t</sup> Domingo, elle a environ soixante  
 dix lieues de large et trente de long. Elle fut de  
 couverte par les Espagnols l'an 1493. elle est fer-  
 tile. La Ville de s<sup>t</sup> Jean de Porto Ricco y est la  
 principale : elle fut pillée par les Anglois en 1595.  
 et par les Hollandois en 1615. Elle est aux Espag-  
 nols.

Les Isles Caribes, ou desus le vent, a qui quelques Des Isles Caribes ou desus le vent  
 uns donnent le nom d'antilles, tirent leur nom des  
 Habitans qui étoient Caribes, Canibales, ou man-  
 geurs d'hommes.

Christophe Colomb les découvrit en 1493.

Les plus Considerables sont sainte Croix, saint  
 Martin, s<sup>t</sup> Christophe, la Guadeloupe, la Desi-  
 rade, la Marie Galande, la Martinique, sainte  
 Lucie, ou Alouzie, la Grenade et Tabago.

Les François ont des habitations dans toutes  
 ces Isles.

Les Anglois en ont à Lanouille, à Sabe, à s<sup>t</sup>  
 Eustache, à s<sup>t</sup> Christophle, à la Barbade, à  
 Antigua, à Montserrat, à Nieves et à Barboude.

Les Isles sous le vent ou de la Côte sont ran- Les Isles sous le vent ou de la Côte  
 gées le long de la Côte Septentrionale de la  
 Province de Venezuela, et de la nouvelle And-  
 alousie. Les principales sont celles de la Tri-  
 nité et de s<sup>te</sup> Margareta aux Espagnols.

184 INTRODUCTION

*Bucnaïres, Curacao, et Orubies aux Hollandois ; Blanca, Tortuë, Roque et des Aves sont stériles et desertes. S<sup>te</sup> Catherine est dans le Fond du Golfe, et sur la Côte de la nouvelle Espagne ; Morgan, Capitaine des Flibustiers la prit et la pillà sur les Espagnols l'an 1670.*

*Isles de la Mer du Sud pres des Côtes*

*Les Isles Gorganes, du Coeq, de Puna, de Lobo, Marinos, Paratons, Lobo, Xuli, et Guana sont sur la Côte du Perou dans la Mer du Sud. Sur la Côte de Chili et dans la même Mer, se trouvent les Isles de S<sup>t</sup> Ambroise, de S<sup>t</sup> Philippe et Totoral qui sont moins considerables que celles de Quiviqueyna, de S<sup>te</sup> Marie, de la Mouche et de Jean Fernando. ces deux dernieres étant le rendez vous des Vais seaux de Commerce de la Mer du Sud.*

*L'Isle de Chiloe, et celle de Chonos, sont les deux plus grandes Isles, d'une quantité d'autres a qui quelques uns donnent le nom d'archipelague de Chiloe; elles sont a l'entrée d'un Golfe qui est dans la partie meridionale du Chili.*

*Isles aux environs des Terres Magellaniques*

*Les Côtes Orientales, meridionales et Occidentales des Terres Magellaniques sont bordées d'Isles tres peu connues, non plus que celles de Sibald, de Vuerds, de S<sup>t</sup> Julien, de S<sup>t</sup> Denis, des Lions, et de S<sup>te</sup> Helene.*

*Isles de Les Isles de Luxembourg, de S<sup>te</sup> Catherine,*

de s<sup>t</sup> Sebastien, de l'Ascension, de la Trinité, et <sup>la Mer</sup>  
 d'Ouvre l'œil, de Fernando, de la Rogne, du Feu, <sup>du Nord</sup>  
 et le Rocher de s<sup>t</sup> Pierre et de s<sup>t</sup> Paul ne sont  
 reconnus que par ceux qui en traversant cette  
 grande Mer appelée du Nord, vont au Brésil,  
 a la Plata, ou aux Détroits de Magellan, de le  
 Maire et Brouers.

L'Isle de Cayenne possédée par les François <sup>L'Isle</sup>  
 depuis l'an 1664. est a l'embouchure d'une Rivie- <sup>de</sup>  
 re de même nom sur la Côte de la Guïane. <sup>Cayenne</sup>

Il y a sur cette Isle qui a seize lieues de tour une  
 très belle Colonie et un bon Fort; elle est fertile,  
 et l'air y est bon, et située environ a cent lieues  
 de l'embouchure de la Rivière des Amazones.

#### Des Caps de l'Amérique.

Sur les Côtes de la nouvelle France, sont les  
 Caps Chouïard, Charles, et Gamay ou des Chi-  
 teaux, au Nord du Fleuve de s<sup>t</sup> Laurens.

Les plus renommés de Terre Neuve, sont les <sup>Caps sur</sup>  
 Caps du Gat ou Grace, le Cap Rouge, Francois <sup>la Mer</sup>  
 Ras, Chapeau Rouge, Raie et Pointu; au mi- <sup>du Nord</sup>  
 du Fleuve de s<sup>t</sup> Laurens, les plus considéra-  
 bles, sont les Caps des Boutonniers, de Ban-  
 naventure et Breton.

Les Caps des Pêcheurs, de Rendsbergnoek,  
 de Lou Ardas et de Sambahye, sont sur les  
 Côtes de la nouvelle York.

*Le Cap Charles en Pensilvanie ; les Caps Faire et Romain, sur la Côte de la Virginie ; le Cap des François, dans la Caroline, et les Caps de la Floride, Charles, Escondite de Cruz, et de Fur, sur les Côtes de la Floride ; comme les Caps Cotoches, de Baleses, Viciozes et de Grace de Dieu, sont sur celles de la nouvelle Espagne en suivant la Côte Orientale. Tous ces Caps sont les plus fameux de l'Amérique d'Septentrionale sur la Mer du Nord.*

*Les Caps Noir, Vale, Coquimbo, Schouer, Conde ou Orange, et du Nord, sont les plus considerables de la Terre ferme.*

*Ceux de Taputa, Cors, de S<sup>t</sup> Roch, de S<sup>aint</sup> Augustin, de S<sup>ainte</sup> Catherine, et Fria sur la Côte du Bresil.*

*Les Caps dos Paltos, de Castillas et de S<sup>te</sup> Marie, sur celle de la Plata.*

*Le Cap Blanc ou de S<sup>t</sup> Antoine, a l'entrée de la Riviere de la Plata, et ceux de Arenas, Gordas de S<sup>t</sup> André, de Tierra, Lana, Redondo, de S<sup>te</sup> Helene, de S<sup>t</sup> Julien, et des onze mille Vierges, sont sur la Côte Orientale des Terres Magellaniques.*

*Tous ces Caps sont les plus remarquables de l'Amérique Meridionale sur la Mer du Nord.*

Les Caps Desiré et de la Victoire, sont à l'Occident des Terres Magellaniques.

Les Caps de S.<sup>t</sup> André, Corso et de S.<sup>t</sup> Felicie, sur la Côte de Chili. Ceux de Copiaco, Taracapa, de S.<sup>t</sup> Nicolas, Sangallan, Guareaco, del Aguiá, Blanc, de S.<sup>te</sup> Helene, Pasao et de S.<sup>t</sup> Francois sur la Côte du Perou. Et celui de Corinthes est de la Terre Ferme sur la mer Pacifique.

Tous ces Caps sont de l'Amérique Meridionale, et sur la mer du Sud ou Pacifique.

Les Caps Borica, Blanco, et Corinthes, sont sur les Côtes Occidentales de la nouvelle Espagne.

Les Caps de S.<sup>t</sup> Luc, de S.<sup>t</sup> Sebastien, et Blanc, sont de Californie.

Tous ces Caps sont de l'Amérique Septentrionale sur la mer Pacifique.

Le Cap Henriette Marie est le plus connu de la Baye de Hudson.

Des Rivieres considerables de  
l'Amérique :

La grande Riviere, ou de S.<sup>t</sup> Lawens, est le plus considerable Fleuve de l'Amérique Septentrionale. La partie la plus connue des François est depuis son Embouchure jusques aux Lacs de Tracy et des Illinois.

La grande Riviere de S.<sup>t</sup> Lawens

Cette belle Riviere a son cours du Sud-Ouest au

*Nord Est, sur les bords de laquelle les Francois ont de tres belles Colonies et de bons Forts.*

*La ville de Quebec, qu'ils ont construite sur le bord Septentrional, est vne des meilleures Places de l'amerique Septentrionale avec titre d'Evêché.*

*Tout le Pais que traverse cette Riviere, passe sous le nom de Canada ou nouvelle France subdivisée en plusieurs Nations.*

*La Riviere  
reçoit  
de  
ses  
cotez*

*On peut donner le second rang a la Riviere de Misisipi, connue et découverte de notre temps, dans laquelle se déchargent dans son côté Oriental les Rivieres de Nadouessoux, ou des Francois de la Madelaine, d'Orisconsin ou Misconsin, Ricapous, Divine ou Illinoise, Oubache, et Ohio ou belle Riviere.*

*Et par son côté Occidental, elle reçoit les Rivieres des Aroupenses, Outentes, Chapousées, et la Sabloniere. Misisipi a son cours du Nord au Sud, et traverse des Pais habitez par diverses Nations, que nous comprenons sous le nom de Louisiane, et les dernières Relations nous font connoitre que des Lacs de Frontenac, Erie, Hurons, Illinois et de Tracy, par les Rivieres nommées cy dessus, qui s'embouchent du côté Orientale de Misisipi, on peut descendre de la Riviere de St Laurent, sans*



beaucoup de difficulté ( que de quelques Portages ) dans Misicipi, et de la dans le Golfe de Mexique .

Ily a nombre d'autres Rivieres moins connues et de moindre cours, qu'on trouvera dans les Cartes de cette partie du Monde .

Les deux grandes Rivieres des Amazones et de la Plata, sont les plus fameuses de l'Amérique Meridionale ; celle des Amazones prend sa source dans la partie Occidentale de l'Amérique Meridionale, et traverse d'Occident en Orient la grande Province à qui elle communique son nom, et s'embouche dans la Mer du Nord presque sous la ligne . Usa, Riviere d'Or, Arguanaruba, Baturan, Negro, et Cunuris sont les Rivieres qu'elle reçoit par son côté Septentrional. Marañon ou Xauxa, Yetau, Amarumage, Tapi, Calva, Cusignares, la grande Riviere, Maderá, Tapaisa et Paranaíba sont celles qui s'embouchent dans le côté Meridionale .

Nous avons donné cy devant la description de la Province des Amazones vn détail de cette Riviere et de sa découverte .

Rio de la Plata, ou Riviere d'Argent, a sa source au Lac ou Lagunés de los Xarajes, dans la Province de Paraguay ; son cours est

De la Riviere des Amazones

Rio de la Plata

presque du Nord au Sud ; son embouchure dans la Mer du Nord , est un peu au Sud-Est . Les Rivieres qu'elle reçoit a l'Orient sont celles de Negro , Uraguay , Parana , elle reçoit dans son côté Occidental les Rivieres de Lucan , les Aracissas , Saladillo , Tercero , Salado , Vermeille , Cachimayo , Pajaguas et Tare . C'est a l'embouchure de la Plata , et du Côté Oriental qu'est construit le Fort de Saint Gabriel devant une Isle de ce nom , et l'un et l'autre sont aux Portugais .

Les autres grandes Rivieres de l'Amérique meridionale , sont celles de S<sup>te</sup> Marthe , de la Magdelaine , Maracaibo , Burio , Meta , Paria , Esquib , Berbice , Boron , Maroni , Cayenne , Coubonne , Aprayagu , Viopges et Chapepouri .

Dans la Terre Ferme et dans le Bresil , miami ou Maraguan , Tabacouru , Para , Palmieras , Rao , Vuarin , Rio grande ou Potengi , Paraba Parachan , et Rio Janeiro , Pato et Grande sont de la Province de Uraguay ; S<sup>te</sup> Anne Desaguadero , des Lions , Canerones , Desirée , de Juanferrano , de la Croix , et de Gallego , sont les Rivieres qui traversent les Terres Magellaniques et qui se déchargent dans la Mer du Nord .

*Les Rivières de l'Amérique Méridionale, qui se jettent dans la Mer du Sud, sont Neveda dans les Terres Magellaniques; de S<sup>t</sup> Guillaume, de S<sup>t</sup> Dominique, Sin, Osorno, Baldivia, Tinguirioa, et Coquimbo: celles du Pérou, qui se jettent aussi dans la Mer du Sud, sont Capiapo, Saldo, et Debala.*

*Des Montagnes Considérables de  
l'Amérique.*

*Les montagnes de l'Amérique sont si hautes, que plusieurs rapportent que les plus fameuses de notre Continent ne sont que des Montagnettes en comparaison.*

*Dans l'Amérique Septentrionale nous ne connoissons que celles du Canada et de la Floride sous le nom Apaltay.*

*Les hautes Montagnes qui sont à l'Occident de Misisipi, n'ont pas encore de nom chez nous, non plus que celle du nouveau Mexique au voisinage de Santa Fé. Pour celles qui separent le vieux d'avec le nouveau Mexique, on les peut nommer de Sainte*

*Montagne  
de Sainte  
Barbe*

*Barbe, du nom de ces fameuses Mines qui y sont. Il y a des Montagnes et des Volcans dans le vieux*

*Montagne  
de Paraca  
tapec*

*Mexique ou Nouvelle Espagne sous le nom de Papacatapec.*

*Montagne  
du  
Pérou*

*L'Amérique Méridionale a des Montagnes dont les plus connus sont celles du Pérou, et les plus*

*dangereuses de la terre, qui separent le Chili des Terres Magellaniques et des Provinces de Chicuito et de la Plata.*

*Vent qui*  
*luit Il regne ordinairement un vent aux passages de ces Montagnes qui tuë les Passagers, de la manière que la Sable attribué a la tête de Meduse, et comme nous avons dit cy devant dans la description du Chili.*

*Plusieurs de ces Montagnes jettent des Flamines comme les autres Volcans dont nous avons connoissance.*

#### DES Lacs de l'Amérique,

*L'Amérique septentrionale est la partie du Monde où il y a plus de grands Lacs d'eau douce. Les plus considerables sont dans la nouvelle France ou Canada, et dans la partie septentrionale de la Louisiane: le premier en remontant la Riviere de S<sup>t</sup> Laurent est celuy de S<sup>t</sup> Pierre; les autres sont de Nipising, Ontario ou de Frontenac, Baye des Hurons, le Lac des Illinois, celuy des Puans, le Lac Superieur ou de Tracy, Alepinigon, des Sioux ou des Issatis, des Christinaux, et des Assinibouels. Il y en a de moins considerables par leur peu d'estenduë comme celuy de Champplain, vis a vis celuy de S<sup>t</sup> Pierre, et ceux de S<sup>t</sup> Jean, Timagaming, Temiscaming, Abitisbis, et du Talque ou de Selout au Nord-Ouest de Quebec.*

*Le Lac des Pleurs formé des eaux de Misissipi, celuy de Mexico, au milieu duquel étoit autrefois bâtie*

la fameuse Ville de meme nom, qui fut détruite dans les surieuses Guerres que les Habitans ont soutenuës si long temps contre les Espagnols; ceux cy ont construit vne Ville neuve de ce nom sur le bord de ce Lac au Nord Ouest.

Ily a encore celuy de Nicaragua pres la Ville de Leon dans la nouvelle Espagne de l'Amérique Septentrionale.

Les Lacs de l'Amérique Meridionale ne sont pas en si grand nombre, celuy de Cassipa dans la Terre Ferme, et celuy de Maracaybo sont les seuls considérables, depuis que celuy de Parima ne se trouve plus, non plus que quelques Villes, que l'Imagination de ceux qui avoient formé ce Lac avoient posé sur les bords.

Les Lagunes ou Lac Los Xarajes, d'où sort la Plata, sont dans la Province de Paraguay. Dans la vraye Plata se trouve celuy de Caracaras. Le Lac Des aguadero est dans les Terres Magellaniques; Le Lac de Peria dans le Perou; ce dernier est au pied du Mont et de la Ville de Potosi.

Des Villes de l'Amérique.

Quebec est vne nouvelle Ville scituée sur la Riviere de S<sup>t</sup> Lawrens et la plus considérable que les Francois ayent, non seulement en Canada, mais même en toute l'Amérique; elle a titre d'Eveche qui ne relève que du saint siege.

Lacs de  
l'Améri-  
que Me-  
ridionale

*Tadoussac, Julleri, les trois Rivières, Richelieu, et Montreal sont de tres belles Colonies établies par les François, qui ont aussi plusieurs Forts et Habitations dans la Terre Neuve, dans l'Acadie, dans le Canada, le long du Fleuve de S<sup>t</sup> Laurent, sur les bords des grands Lacs et de Misisipi, dans les Isles antilles, et même dans l'Amérique Meridionale, comme le FortLouis dans l'Isle de Cayenne &c.*

*Kencbecktoun, ou Quinibequi aux Anglois, Pentagoue, Baston ou Boston, Plimoust, la Providence, nouvelle York, Iamestown, Pomejok, Charles Fort, Port Royal et la Caroline, avec quelques autres Colonies dans l'Amérique. Ils ont eu autrefois Port Royal dans l'Acadie, et Plaisance dans l'Isle de Terre Neuve, dont les François se sont emparez dans ces dernières Guerres .et enfin remis aux Anglois en 1714.*

*Les Espagnols ont des Colonies dans la Floride, de même que dans le nouveau Mexique, où Santa Fé à titre d'Evêché scitué sur la Riviere du Nord.*

*Les Habitations de Californie ne nous sont pas connues.*

*Les Villes du vieux Mexique ou de la nouvelle Espagne sont belles et en grand nombre, dont Mexico est la plus celebre avec titre d'archevêché. Elle étoit bâtie autrefois au milieu d'un grand Lac sur le bord duquel on la voit aujourd'hui au Nord Ouest; les autres Villes sont Culican, Durango, Evêché et*

*siège d'audience ou Parlement, Compostelle, Vera Cruz, Guaxaca Evêché, Tuscula, Mérida Evêché, Tabasco, Chiava Evêché, Villa Rica, Xalisco, Sacatula, Mocoacan Evêché, Acapulco, de los Angeles Evêché, Vera Paz Evêché, Guatimala Evêché et Audience, Valladolid Evêché, Truxillo Evêché, Leon de Nicaragua Evêché &c.*

*Toutes ces Villes sont aux Espagnols dans l'Amérique Septentrionale.*

*Ils possèdent dans les Isles Antilles, et dont ils sont les Maîtres des plus grandes.*

*La Havane Evêché, et Port de Mer dans l'Isle de Cuba, Santa Cruz, la Trinité, le s<sup>t</sup> Esprit, Ville du Prince, Bayame, s<sup>t</sup> Jago Evêché, et Baracoa, saint Domingo Archevêché, Santa Isabella et la Conception Evêché, sont les plus considérables lieux de l'Isle Espagnole ou de s<sup>t</sup> Domingo. s<sup>t</sup> Juan de Porto Rico Evêché est un beau Port dans l'Isle de même nom. La plus considérable Colonie des Anglois dans la Jamaïque est Port Royal. Il y a quantité d'autres Habitations et Colonies dans les autres Isles appartenantes à diverses Nations de l'Europe.*

*Les Villes les plus considérables de l'Amérique Meridionale sont Porto Belo, Panama, Evêché, Cartagena Evêché, dont les François se rendirent les Maîtres l'an 1697. et depuis rendue aux Espagnols*

*Des Villes de l'Amérique Septentrionale*

*Santa Martha Evêché, Santa Fé, Daratiochia Evêché, Rio de la Hacha, Coro Evêché, que quelques uns nomment Venezuela, et la nouvelle Corduba dans la Terre ferme, toutes ces Villes sont aux Espagnols. L'Isle de Cayenne habitée par les François, se trouve sur cette Côte.*

*Para, Maragnan Evêché, Siara, Paraíba, Olinda ou Parnembuco Evêché, Saint Salvador Archevêché et Residence du Vice Roy, pres duquel est la Baye de tous les Saints et le Port assuré; le Saint Esprit, S<sup>t</sup>. Sebastien Evêché a l'entrée de Rio Janeiro, et S<sup>t</sup>. Vincent sont les Places les plus connues des Portugais sur la Côte du Brésil.*


*Santa Fé, S<sup>t</sup>. Salvador Correntes, Buenos Aires Evêché et Audience sont les Places les plus considerables de la grande Province de Rio de la Plata.*

*Popayan Evêché, Quito Evêché et Audience, Bacco, Valladolid, Truxille Evêché, Lima Archevêché et Audience, nouvelle Potosi Evêché, Guamanga Evêché, Cusco Evêché, Arequipa Evêché, la Paix Evêché, S<sup>te</sup> Croix de la Montagne Evêché, la Plata Archevêché, et le vieux Potosi, sont les Villes les plus remarquables du Perou, et aux Espagnols. S<sup>t</sup>. Jago Archevêché et Audience, la Conception Evêché, Imperial Evêché, et Baldivia, sont les principales Villes que les Espagnols possèdent dans le Chili. S'il y a quelques Places*



*considérables dans les Terres Magellaniques,  
elles nous sont inconnues.*

FIN



## LONGITUDES ET LATITUDES

*Des Principales Villes dont les Positions sont certai-  
nes suivant les dernières Observations de M.<sup>r</sup> de  
l'Académie Royale des Sciences .*

### Avis .

*Cette Table doit suivre le Livre de l'Introduction a la Geo-  
graphie du S.<sup>r</sup> de Fer, dont toutes les Cartes Geographiques  
sont dressées sur ces Longitudes et Latitudes . Le Premier  
Meridien posé a l'Isle de Fer, et la Longitude de Paris a 20.  
degrés 30. minutes .*

## DE L'EUROPE

| Noms des Villes      | Longitude |         | Latitude |         |
|----------------------|-----------|---------|----------|---------|
|                      | Degrés    | Minutes | Degrés   | Minutes |
| Aix                  | 23        | 42      | 43       | 31      |
| Amiens               | 20        | 27      | 49       | 53      |
| Antibes              | 25        | 17      | 43       | 34      |
| Avignon              | 22        | 2       | 43       | 51      |
| Brest                | 15        | 40      | 48       | 23      |
| Bordeaux             | 17        | 57      | 44       | 50      |
| Bayonne              | 15        | 41      | 45       | 29      |
| Caen                 | 17        | 30      | 49       | 11      |
| Calais               | 19        | 57      | 50       | 56      |
| Cherbourg            | 15        | 30      | 49       | 38      |
| Cap de Sette         | 21        | 45      | 43       | 25      |
| Dieppe               | 19        | 18      | 49       | 56      |
| Dunquerque           | 20        | 30      | 51       | 1       |
| Grenoble             | 24        | 15      | 45       | 16      |
| Havre de Grace       | 17        | 46      | 49       | 30      |
| La Fleche            | 18        | 2       | 47       | 41      |
| La Rochelle          | 16        | 53      | 46       | 10      |
| Lion                 | 23        | 4       | 45       | 45      |
| Marseille            | 23        | 37      | 43       | 10      |
| Montpellier          | 22        | 2       | 43       | 36      |
| Nantes               | 16        | 57      | 47       | 13      |
| Narbonne             | 20        | 30      | 43       | 15      |
| PARIS                | 20        | 30      | 48       | 51      |
| S. <sup>t</sup> Malo | 19        | 00      | 48       | 38      |
| Toulon               | 24        | 5       | 43       | 6       |
| Tour de Cordouan     | 20        | 51      | 45       | 35      |
| Strasbourg           | 26        | 00      | 48       | 35      |
| Orleans              | 20        | 2       | 47       | 54      |

Toutes ces Latitudes sont Septentrionales

## DE L'EUROPE

|                    | Noms des Villes     |       | Longitude |         | Latitude |         |
|--------------------|---------------------|-------|-----------|---------|----------|---------|
|                    |                     |       | Degrez    | Minutes | Degrez   | Minutes |
| De Pair Bas.       | AMSTERDAM           | ..... | 23        | 23      | 52       | 23      |
|                    | ANVERS              | ..... | 22        | 25      | 51       | 14      |
|                    | Dunquerque          | ..... | 20        | 30      | 51       | 1       |
|                    | La Haye             | ..... | 22        | 49      | 52       | 4       |
|                    | Liege               | ..... | 23        | 30      | 50       | 30      |
|                    | Rotterdam           | ..... | 23        | 00      | 51       | 56      |
| D'Allemagne        | Augsbourg           | ..... | 29        | 00      | 44       | 22      |
|                    | Basle               | ..... | 25        | 43      | 47       | 20      |
|                    | Berlin              | ..... | 31        | 77      | 52       | 33      |
|                    | Brandebourg         | ..... | 30        | 53      | 2        | 00      |
|                    | Brunswic            | ..... | 29        | 2       | 51       | 56      |
|                    | Hambourg            | ..... | 28        | 46      | 53       | 10      |
|                    | Liege               | ..... | 23        | 30      | 50       | 28      |
|                    | Geneve              | ..... | 24        | 26      | 46       | 12      |
|                    | Prague              | ..... | 32        | 30      | 50       | 28      |
|                    | Strasbourg          | ..... | 26        | 00      | 48       | 35      |
| VIENNE             | .....               | 35    | 3         | 48      | 14       |         |
| Isles Britanniques | Berwick             | ..... | 15        | 38      | 55       | 32      |
|                    | Bristol             | ..... | 14        | 23      | 51       | 25      |
|                    | Burg Isle Schelland | ..... | 14        | 10      | 81       | 30      |
|                    | Cap Clare           | ..... | 7         | 48      | 50       | 39      |
|                    | Cap Lezard          | ..... | 11        | 52      | 50       | 9       |
|                    | DUBLIN              | ..... | 10        | 52      | 52       | 38      |
|                    | EDIMBOURG           | ..... | 14        | 27      | 55       | 47      |
|                    | Isles de Ferro      | ..... | 7         | 12      | 62       | 00      |
|                    | Isles de Sorlingues | ..... | 11        | 30      | 50       | 00      |
|                    | Kirkwall I. Orcades | ..... | 12        | 15      | 59       | 00      |
| LONDRES            | .....               | 28    | 5         | 51      | 31       |         |
| J. ondonderi       | .....               | 9     | 32        | 55      | 00       |         |
| YorcK              | .....               | 16    | 50        | 53      | 6        |         |

Septentrionales

Septentrionales

L'Arctique

## DE L'EUROPE

| Noms des Villes .                    | Longitude. |         | Latitude. |         |
|--------------------------------------|------------|---------|-----------|---------|
|                                      | Degrez.    | Minutes | Degrez.   | Minutes |
| Abo . . . . .                        | 41         | 20      | 60        | 26      |
| Cap Nord . . . . .                   | 43         | 2       | 71        | 15      |
| Ålmar . . . . .                      | 34         | 20      | 56        | 12      |
| CRACOVIE . . . . .                   | 38         | 30      | 50        | 10      |
| COPENHAGUE . . . . .                 | 30         | 55      | 55        | 41      |
| Dantzick . . . . .                   | 36         | 41      | 54        | 22      |
| Konigsberg . . . . .                 | 39         | 39      | 55        | 48      |
| Leopol . . . . .                     | 42         | 8       | 49        | 50      |
| Kamaniec . . . . .                   | 44         | 57      | 48        | 32      |
| Oczacow . . . . .                    | 52         | 00      | 47        | 22      |
| Riga . . . . .                       | 42         | 48      | 56        | 8       |
| STOKOLM . . . . .                    | 36         | 10      | 58        | 45      |
| VARSOVIE . . . . .                   | 39         | 20      | 52        | 00      |
| Vilna . . . . .                      | 43         | 40      | 53        | 54      |
| Upsal . . . . .                      | 35         | 30      | 59        | 10      |
| Mitaw . . . . .                      | 42         | 20      | 55        | 48      |
| MOSCOW . . . . .                     | 57         | 30      | 55        | 30      |
| Archangel . . . . .                  | 61         | 20      | 64        | 45      |
| Petersbourg . . . . .                | 49         | 10      | 58        | 40      |
| Astracan . . . . .                   | 76         | 51      | 46        | 5       |
| Kafa . . . . .                       | 59         | 28      | 46        | 30      |
| MADRID . . . . .                     | 14         | 50      | 40        | 26      |
| Barcelone . . . . .                  | 20         | 23      | 41        | 26      |
| Bilbao . . . . .                     | 13         | 42      | 42        | 40      |
| Cadix . . . . .                      | 12         | 20      | 36        | 37      |
| Cap Finisterre . . . . .             | 6          | 50      | 42        | 41      |
| Cap s <sup>t</sup> Vincent . . . . . | 7          | 23      | 36        | 12      |
| Detroit de Gibraltar . . . . .       | 11         | 12      | 35        | 30      |
| LISBONNE . . . . .                   | 7          | 32      | 38        | 45      |
| Seville . . . . .                    | 10         | 25      | 37        | 00      |
| TOLEDE . . . . .                     | 13         | 35      | 39        | 28      |
| Bouloane . . . . .                   | 29         | 47      | 44        | 30      |
| Chambéry . . . . .                   | 24         | 18      | 45        | 40      |
| Florence . . . . .                   | 29         | 30      | 43        | 47      |
| Genes . . . . .                      | 26         | 46      | 44        | 25      |
| Luques . . . . .                     | 28         | 48      | 45        | 5       |
| Messine . . . . .                    | 34         | 00      | 37        | 55      |
| Milan . . . . .                      | 25         | 10      | 45        | 15      |
| Modene . . . . .                     | 29         | 23      | 44        | 30      |
| Naples . . . . .                     | 32         | 50      | 41        | 5       |
| Palme . . . . .                      | 29         | 00      | 44        | 42      |
| ROME . . . . .                       | 30         | 50      | 41        | 54      |
| Trente . . . . .                     | 29         | 20      | 46        | 28      |
| Turin . . . . .                      | 25         | 40      | 44        | 50      |
| Venise . . . . .                     | 30         | 48      | 45        | 40      |

Espagne et Portugal. Moscovie. Couronnes du Nord.

Latitudes septentrionales.

Toutes ces

## DE L'EUROPE

|                              | Noms des Villes      |  | Longitude |          | Latitude |          |
|------------------------------|----------------------|--|-----------|----------|----------|----------|
|                              |                      |  | Degrez.   | Minutes. | Degrez.  | Minutes. |
| Grece ou<br>Turque d'Europe. | Athenes.....         |  | 44.       | 28       | 37.      | 10       |
|                              | Corfou.....          |  | 38.       | 20       | 39.      | 00       |
|                              | Cap Matapan.....     |  | 43.       | 40       | 30.      | 40       |
|                              | Canée.....           |  | 45.       | 21       | 34.      | 44       |
|                              | CONS TANTINOPLÉ..... |  | 47.       | 4        | 41.      | 6        |
|                              | Canée.....           |  | 43.       | 28       | 35.      | 19       |
|                              | Raguse.....          |  | 37.       | 10       | 42.      | 20       |
|                              | ALEP.....            |  | 61.       | 5        | 36.      | 35       |
|                              | Bassora.....         |  | 67.       | 55       | 30.      | 28       |
|                              | BOURSE.....          |  | 51.       | 50       | 40.      | 15       |
| D'Asie.                      | Erzerum.....         |  | 65.       | 50       | 38.      | 12       |
|                              | JERUSALEM.....       |  | 58.       | 26       | 31.      | 10       |
|                              | Isle de Schio.....   |  | 47.       | 55       | 38.      | 00       |
|                              | MEDINE.....          |  | 65.       | 35       | 25.      | 2        |
|                              | LA MECQUE.....       |  | 67.       | 8        | 21.      | 00       |
|                              | Rhodes.....          |  | 50.       | 27       | 15.      | 27       |
|                              | Smirne.....          |  | 45.       | 50       | 38.      | 28       |
|                              | Trebisonde.....      |  | 63.       | 00       | 41.      | 15       |
|                              | ALEXANDRIE.....      |  | 43.       | 24       | 31.      | 11       |
|                              | ALGER.....           |  | 21.       | 33       | 35.      | 20       |
| Turque<br>D'Afrique.         | LE CAIRE.....        |  | 50.       | 5        | 30.      | 2        |
|                              | Cartage.....         |  | 28.       | 15       | 34.      | 28       |
|                              | Damiette.....        |  | 50.       | 50       | 31.      | 34       |
|                              | Rosette.....         |  | 48.       | 43       | 31.      | 25       |
|                              | Zocotora.....        |  | 75.       | 50       | 12.      | 00       |
|                              | Bender.....          |  | 50.       | 00       | 46.      | 45       |
|                              | Bude.....            |  | 38.       | 6        | 46.      | 38       |
|                              | Clausenbour.....     |  | 42.       | 50       | 46.      | 55       |
|                              | Gran.....            |  | 37.       | 38       | 47.      | 10       |
|                              | Hermstat.....        |  | 43.       | 56       | 46.      | 20       |
| Hongrie.                     | Jazi.....            |  | 45.       | 33       | 47.      | 42       |
|                              | BELGRADE.....        |  | 40.       | 10       | 44.      | 48       |
|                              | PRESBOURG.....       |  | 36.       | 20       | 47.      | 55       |

Septentrionales.  
Orient.  
Latitudes.  
ces

## DE L'ASIE

| Noms des Villes               | Longitude |         | Latitude |       |       |
|-------------------------------|-----------|---------|----------|-------|-------|
|                               | Degrez    | Minutes | Degrez   | Minut |       |
| <i>Achem. Isle Sumatra</i>    | 113       | 0       | 3        | 45    |       |
| <i>AGRA. Mogol</i>            | 94        | 54      | 26       | 45    |       |
| <i>Alep. Turque d'Asie</i>    | 61        | 5       | 36       | 35    |       |
| <i>BATAVIA. I. de Java</i>    | 125       | 15      | 6        | 8     | Mer   |
| <i>Bender. Perse</i>          | 80        | 00      | 28       | 10    |       |
| <i>Bengal. Indes</i>          | 109       | 54      | 22       | 30    |       |
| <i>Borneo. Isle</i>           | 129       | 30      | 5        | 00    |       |
| <i>Calicut. Indes</i>         | 94        | 5       | 11       | 33    |       |
| <i>Cabul. Indes</i>           | 91        | 40      | 19       | 00    |       |
| <i>Candea. Ceylan</i>         | 98        | 15      | 7        | 38    |       |
| <i>Canton. Chine</i>          | 131       | 15      | 23       | 8     |       |
| <i>Celebes. Isle</i>          | 138       | 0       | 00       | 00    | Mer   |
| <i>Cotatis. Mingrelie</i>     | 68        | 46      | 41       | 40    |       |
| <i>Camboye. Indes</i>         | 125       | 00      | 12       | 00    |       |
| <i>DELHI. Mogol</i>           | 100       | 36      | 30       | 00    |       |
| <i>Erzerum. Turque d'Asie</i> | 65        | 50      | 39       | 49    |       |
| <i>Erivan. Perse</i>          | 69        | 30      | 39       | 48    |       |
| <i>Famagosta. Chipre</i>      | 57        | 20      | 34       | 30    |       |
| <i>Gilolo. Isle</i>           | 145       | 20      | 21       | 25    |       |
| <i>GOLA. Indes</i>            | 91        | 55      | 15       | 31    |       |
| <i>JERUSALEM. Palestine</i>   | 58        | 10      | 31       | 12    |       |
| <i>JAPON. Empire</i>          | 160       | 00      | 40       | 00    |       |
| <i>ИСПАНАМ. Perse</i>         | 82        | 45      | 35       | 42    |       |
| <i>LAHOR. Mogol</i>           | 98        | 3       | 32       | 24    |       |
| <i>Malaca. Indes</i>          | 118       | 30      | 1        | 57    |       |
| <i>Macao. Chine</i>           | 131       | 20      | 21       | 50    |       |
| <i>Meaco</i>                  | 154       | 10      | 19       | 4     |       |
| <i>Manilles. Lucon</i>        | 137       | 98      | 14       | 20    |       |
| <i>Macazar. Celebes</i>       | 137       | 20      | 2        | 13    | Merid |
| <i>Nanquin. Chine</i>         | 137       | 52      | 31       | 45    |       |
| <i>Ormuz. Perse</i>           | 80        | 00      | 27       | 20    |       |
| <i>Pegut. Indes</i>           | 113       | 20      | 18       | 45    |       |
| <i>PEKOUIN. Chine</i>         | 134       | 47      | 39       | 54    |       |
| <i>Pondichéri. Indes</i>      | 98        | 20      | 10       | 20    |       |
| <i>Rhodes. Chipre</i>         | 46        | 30      | 36       | 25    |       |
| <i>SIAM. Indes</i>            | 119       | 0       | 14       | 18    |       |
| <i>Tangu. Indes</i>           | 120       | 20      | 18       | 20    |       |
| <i>Tauris. Perse</i>          | 73        | 9       | 37       | 40    |       |
| <i>Tibbet. Tartarie</i>       | 99        | 50      | 98       | 8     |       |
| <i>Trebizonde. Natolie</i>    | 63        | 0       | 41       | 15    |       |

Latitudes Septentrionales.

## DE L'AFRIQUE

| Noms des Villes                               | Longitude |         | Latitude |         |
|-----------------------------------------------|-----------|---------|----------|---------|
|                                               | Degrez    | Minutes | Degrez   | Minutes |
| ALEXANDRIE. Egipte . . . . .                  | 48        | 24      | 31       | 11      |
| ALGER. Barbarie . . . . .                     | 21        | 33      | 35       | 20      |
| Ardea. Guinée . . . . .                       | 25        | 42      | 6        | 20      |
| Barca. Desert . . . . .                       | 40        | 20      | 30       | 30      |
| Borneo. Royaume . . . . .                     | 40        | 00      | 22       | 00      |
| CAIRE. Egipte . . . . .                       | 50        | 5       | 30       | 2       |
| Cap de Bonne Esperance . . . . .              | 38        | 15      | 34       | 40      |
| Cap Vert. Nigritie . . . . .                  | 1         | 15      | 14       | 40      |
| Canarie. Isles . . . . .                      | 3         | 5       | 29       | 48      |
| Ceuta. Barbarie . . . . .                     | 12        | 00      | 35       | 46      |
| FEZ. Royaume . . . . .                        | 12        | 30      | 33       | 00      |
| Forsal. I. Madere . . . . .                   | 00        | 47      | 32       | 10      |
| Foncchere. I. Madagascar. . . . .             | 65        | 00      | 28       | 00      |
| S <sup>t</sup> George. Guinée . . . . .       | 22        | 40      | 5        | 18      |
| S <sup>t</sup> Iago. I. du Cap vert . . . . . | 35        | 20      | 14       | 30      |
| Isle de Fer. Canaries . . . . .               | 00        | 00      | 28       | 5       |
| Maroc. Barbarie . . . . .                     | 10        | 4       | 30       | 40      |
| Monomotapa. Royaume . . . . .                 | 38        | 0       | 26       | 33      |
| Nubie. Royaume . . . . .                      | 55        | 5       | 5        | 22      |
| Palma. Canaries . . . . .                     | 0         | 50      | 29       | 00      |
| Rosette. Egipte . . . . .                     | 48        | 43      | 31       | 23      |
| S <sup>t</sup> Salvador. Congo . . . . .      | 33        | 44      | 4        | meridw  |
| Salé. Barbarie . . . . .                      | 12        | 00      | 33       | 42      |
| Tanger. Barbarie . . . . .                    | 11        | 4       | 35       | 42      |
| Tombut. Guinée . . . . .                      | 3         | 40      | 14       | 38      |
| Tunis. Barbarie . . . . .                     | 29        | 3       | 34       | 00      |
| La Valette. Malthe . . . . .                  | 32        | 23      | 35       | 45      |
| Damiette. Egipte . . . . .                    | 50        | 00      | 31       | 34      |
| Detroit de Gibraltar . . . . .                | 11        | 12      | 35       | 30      |

Latitudes septentrionales  
 meridw  
 Latitudes  
 ces  
 Toutes

## DE L'AMERIQUE

| Noms des Villes                          | Longitude |         | Latitude |         |
|------------------------------------------|-----------|---------|----------|---------|
|                                          | Degrez    | Minutes | Degrez   | Minutes |
| <i>Amsterdam. Nouv. Hollan</i>           | 501       | 20      | 40       | 00 Sep  |
| <i>Aparia. Amazonas.</i>                 | 305       | 30      | 16       | 20 Sep  |
| <i>Bahama. au detroit.</i>               | 295       | 50      | 27       | 58 Sep  |
| <i>Baenza. Perou.</i>                    | 295       | 20      | 1        | 10 Meri |
| <i>Bristol. Nouv. Angleterre.</i>        | 307       | 5       | 43       | 50 Sep  |
| <i>Buenosaires. Rio de la Plata.</i>     | 322       | 0       | 36       | 5 Meri  |
| <i>Californie. Isle.</i>                 | 245       | 00      | 40       | 00 Sep  |
| <i>Cartagene. Terre Ferme.</i>           | 302       | 40      | 10       | 31 Sep  |
| <i>Carthago. Vieux Mexique.</i>          | 290       | 6       | 16       | 00 Sep  |
| <i>Carayes. Paragua.</i>                 | 330       | 00      | 34       | 00 me   |
| <i>Chiriguana. Chaco.</i>                | 315       | 00      | 25       | 00 me   |
| <i>Christiana. Nouv. Suede.</i>          | 300       | 30      | 38       | 10 Sep  |
| <i>Ciudad Real. Guara.</i>               | 329       | 8       | 24       | 5 me    |
| <i>Corduba. Tucuman.</i>                 | 312       | 30      | 31       | 34 me   |
| <i>Communa. Andalousie.</i>              | 311       | 35      | 10       | 0 me    |
| <i>s<sup>t</sup> Domingo. Isle.</i>      | 306       | 30      | 17       | 38 me   |
| <i>s<sup>t</sup> Fe. d'Archatiochia.</i> | 299       | 5       | 7        | 8 Sep   |
| <i>s<sup>t</sup> Fe. Nouv. Mexique.</i>  | 260       | 33      | 36       | 30 Sep  |
| <i>Guadalajara. Vieux Mexiq.</i>         | 264       | 55      | 22       | 10 Sep  |
| <i>HAVANE. I. de Cuba.</i>               | 291       | 40      | 23       | 10 Sep  |
| <i>s<sup>t</sup> Iago. Chili.</i>        | 303       | 25      | 36       | 20 me   |
| <i>Itapoa. Parana.</i>                   | 325       | 5       | 28       | 00 me   |
| <i>LIMA. Perou.</i>                      | 296       | 0       | 12       | 10 me   |
| <i>MEXIQUE Cap. du Mexiq.</i>            | 274       | 30      | 20       | 00 me   |
| <i>Mechocan. Mexique.</i>                | 262       | 30      | 22       | 50 Sep  |
| <i>Melapaques. Brésil.</i>               | 345       | 50      | 19       | 40 me   |
| <i>Panama. Terre Ferme.</i>              | 293       | 25      | 8        | 30 Sep  |
| <i>Panuco. Mexique.</i>                  | 272       | 12      | 22       | 52 Sep  |
| <i>Plata. Riviere.</i>                   | 325       | 00      | 36       | 35 me   |
| <i>Popayan. Perou.</i>                   | 299       | 12      | 4        | 50 me   |
| <i>Port Royal. Canada.</i>               | 511       | 6       | 44       | 40 Sep  |
| <i>Pomejock. Nouv. Anglet.</i>           | 298       | 40      | 34       | 32 Sep  |
| <i>QUEBEC. Canada.</i>                   | 308       | 17      | 46       | 55 Sep  |
| <i>s<sup>t</sup> SALVADOR. Bresil.</i>   | 346       | 15      | 13       | 33 me   |
| <i>Tabazare. Bresil.</i>                 | 338       | 00      | 3        | 10 me   |



## CATALOGUE

Des Ouvrages de Geographie que l'Auteur a  
mis au jour jusques en l'année 1716.

- RECŒUVIL**, de Cartes d'une grande Feuille des Parties  
de la Terre en general, des Etats en Particulier, et  
d'une grande partie des Provinces en Detail. Toutes  
ces Cartes se vendent aussi separement.
- L'ATLAS CURIEUX**, en deux Volumes in folio. composés  
de 400. Figures, de Cartes generales et particulieres du  
Ciel et de la Terre, Divisé tant en ses principales parties  
que par Etats et Provinces, et Orné par des Plans et des  
Descriptions des Villes Capitales et principales, et des  
plus superbes Edifices qui les embelisent comme sont  
les Eglises, les Palais, les Maisons de Plaisance, les jar-  
dins, les Fontaines &c.
- L'INTRODUCTION A LA GEOGRAPHIE**, Seconde Edition  
augmentée de quelques Cartes Generales, et des Tables de  
Longitudes et Latitudes des principaux lieux de la Terre, sur-  
vant les dernières Observations, d'une Impression et Carac-  
teres extraordinaire pour un Livre, un Volume in Octavo.
- PETIT ATLAS**, Composé de 40. Cartes et Descriptions in  
quarto. en long.
- L'INTRODUCTION A LA FORTIFICATION**, ou les Forces  
de l'Europe, un Volume in folio, ou ce bruvé 200. Plans  
des Principales Places Fortes de l'Europe.
- GRANDES CARTES**, de plusieurs Feuilles.
- MAPPE MONDE**, ou Cartes Universelles du Globe Terrestre,  
suivant les dernières Relations et Observations de M<sup>rs</sup>  
de l'Academie Royale des sciences, avec les Figures des  
Planettes et les mesures de la Terre au raport de la Toise  
du Châtelet de Paris.
- EUROPE. ASIE. AFRIQUE. AMERIQUE**, sur les  
nouvelles Observations.  
Les Bordures, Ornemens et Descriptions, font connaitre  
le Genie, les Habits, les Forces, les Religions, les  
Armes et les Villes Capitales de chaque Nation.
- LA MER DU NORD et LA MER DU SUD**, est une  
tres grande Carte dans laquelle est marqué toutes  
les Routtes différentes que les fameux Voyageurs ont  
tenus dans ces Mers avec une Description au detail de  
leurs grands Voyages.

- LA FRANCE**, *Geographique, Historique et Genealogique dont la Bordure est composée de plus de 200. Cartouches remplis de Bustes et des principales actions de nos Rois et Descriptions.*
- L'ESPAGNE**, *Geographique, Genealogique et Historique dont la Bordure est composée des Portraits des Rois de cette Monarchie et de Descriptions.*
- L'ALLEMAGNE**, *Geographique, Historique et Genealogique, dont la Bordure est composée des Portraits des Empereurs qui ont Gouverné cet Empire depuis plusieurs Siècles.*
- L'ITALIE**, *Les Plans et les Vues des Principaux Lieux de cette belle Partie de l'Europe en sont la Bordure.*
- ISLES BRITANNIQUES**, *ou les Trois Royaumes d'Angleterre d'Ecosse, d'Irlande, avec une Description de cet Etat et un Denombrement de toutes les Places qui ont droit d'envoyer leurs Deputez au Parlement et leurs Nombres.*
- LES PAIS BAS**, *dont la Bordure fait voir les Capitales et principales Villes des XVII. Provinces.*
- LE COURS DU PO**, *ou la Partie Septentrionale de l'Italie appelée Lombardie, ou se trouve tous les Etats qui sont situés aux environs de cette Riviere.*
- LA FLANDRE**, *C'est une tres grande Carte des Frontieres de France et des Pais Bas, tres détaillée, et des 24. Feuilles dont elle est composée. On en fait un livre portatif pour la commodité des Officiers d'Armées, et la meme Carte est reduite en 4. Feuilles.*
- LA TERRE SAINTE**, *avec l'Histoire s<sup>te</sup> Ancienne et Moderne et le Plan de jerusalem au tems des juifs, et comme cette Ville est aujourd'hui.*
- LES ENVIRONS DE PARIS**, *de plusieurs Grandeurs et tres détaillés avec les Divisions du Diocese des Pais et de la Banlieue.*
- LE PIEMONTE**, *ou les Routtes et les Montagnes sont proprement Gravées.*
- LE COURS DE LA SOMME**, *de la Riviere de s<sup>t</sup> Laurens, et le Canada.*
- PLANS DE PARIS**, *de plusieurs Grandeurs.*
- PLANS DE ROME, DE MADRID, DE VENISE, DE TURIN, DE BARCELONNE, DE GIBALTAR, DE ROUEN, DE TOULOUSE, DE LIMOGES, &c.**
- Plusieurs JEUX rils pour la Sphere, la Geographie l'Histoire, les Methamorphoses &c.*